

**MINISTÉRIO DO AMBIENTE, DO ORDENAMENTO DO  
TERRITÓRIO E DO DESENVOLVIMENTO REGIONAL**

**PROGRAMA NACIONAL DA POLÍTICA  
DE  
ORDENAMENTO DO TERRITÓRIO**

**PROGRAMA DE ACÇÃO**

**Dezembro 2006**

## **ESTRUTURA**

---

### **RELATÓRIO**

---

0. INTRODUÇÃO

1. PORTUGAL NO MUNDO

2. ORGANIZAÇÃO, TENDÊNCIAS E DESEMPENHO DO TERRITÓRIO

3. REGIÕES: CONTEXTO E OPÇÕES ESTRATÉGICAS

4. PORTUGAL 2025: ESTRATÉGIA E MODELO TERRITORIAL

---

### **PROGRAMA DE ACÇÃO**

---

0. INTRODUÇÃO

1. ORIENTAÇÕES GERAIS

2. PROGRAMA DAS POLÍTICAS

3. DIRECTRIZES PARA OS INSTRUMENTOS DE GESTÃO TERRITORIAL

# ÍNDICE DO PROGRAMA DE ACÇÃO

<b>0. INTRODUÇÃO</b>	<b>1</b>
<b>1. ORIENTAÇÕES GERAIS</b>	
Ambição e opções estratégicas	3
Modelo territorial	6
Objectivos estratégicos e coerência com outros quadros de referência	13
<b>2. PROGRAMA DAS POLÍTICAS</b>	
Objectivos, orientações e medidas	15
OBJECTIVO ESTRATÉGICO 1 – <i>Conservar e valorizar a biodiversidade, os recursos e o património natural, paisagístico e cultural, utilizar de modo sustentável os recursos energéticos e geológicos, e prevenir e minimizar os riscos</i>	16
OBJECTIVO ESTRATÉGICO 2 – <i>Reforçar a competitividade territorial de Portugal e a sua integração nos espaços ibérico, europeu, atlântico e global</i>	29
OBJECTIVO ESTRATÉGICO 3 – <i>Promover o desenvolvimento policêntrico dos territórios e reforçar as infra-estruturas de suporte à integração e à coesão territoriais</i>	37
OBJECTIVO ESTRATÉGICO 4 – <i>Assegurar a equidade territorial no provimento de infra-estruturas e de equipamentos colectivos e a universalidade no acesso aos serviços de interesse geral, promovendo a coesão social</i>	42
OBJECTIVO ESTRATÉGICO 5 – <i>Expandir as redes e infra-estruturas avançadas de informação e comunicação e incentivar a sua crescente utilização pelos cidadãos, empresas e administração pública</i>	53
OBJECTIVO ESTRATÉGICO 6 – <i>Reforçar a qualidade e a eficiência da gestão territorial, promovendo a participação informada, activa e responsável dos cidadãos e das instituições</i>	56
Síntese do âmbito, estrutura e conteúdo do Programa das Políticas	61
Responsabilidades e coordenação da acção governativa	62
<b>3. DIRECTRIZES PARA OS INSTRUMENTOS DE GESTÃO TERRITORIAL</b>	
Introdução	65
Relação entre o PNPOT e os outros Instrumento de Gestão Territorial	65
Orientações para a elaboração dos Instrumento de Gestão Territorial	66
Acompanhamento, avaliação e revisão do PNPOT	71

## **ÍNDICE DE FIGURAS**

Figura 1: Riscos em Portugal Continental	8
Figura 2: Sistemas naturais e agro-florestais em Portugal Continental	9
Figura 3: Sistemas naturais e agro-florestais na Região Autónoma dos Açores	10
Figura 4: Sistemas naturais e agro-florestais na Região Autónoma da Madeira	11
Figura 5: Sistema urbano e acessibilidades em Portugal Continental	12

## **ÍNDICE DE QUADROS**

Quadro 1: Medidas Prioritárias por Objectivos Estratégicos e Tipos de Intervenção Pública	62
Quadro 2: Medidas Prioritárias por Grandes Áreas de Acção Governativa	63

## **ANEXOS**

I – Medidas Prioritárias por Tipos de Intervenção Política	73
II – Objectivos Específicos e Domínios de Acção Governativa	92
III – Medidas Prioritárias e Instrumentos de Gestão Territorial	95

## **SIGLAS E ACRÓNIMOS**

CCDR	Comissão de Coordenação e Desenvolvimento Regional
CSP	Cuidados de Saúde Primários
CVN	Corpo de Vigilantes da Natureza
DGOTDU	Direcção-Geral do Ordenamento do Território e Desenvolvimento Urbano
ENDS	Estratégia Nacional de Desenvolvimento Sustentável
ETAR	Estação de Tratamento de Águas Residuais
GEE	Gases de Efeito de Estufa
IC	Itinerário Complementar
ICN	Instituto da Conservação da Natureza
IGT	Instrumento de Gestão Territorial
IP	Itinerário Principal
LBOTDU	Lei de Bases da Política de Ordenamento do Território e de Urbanismo
MAI	Ministério da Administração Interna
MAOTDR	Ministério do Ambiente, do Ordenamento do Território e do Desenvolvimento Regional
MCTES	Ministério da Ciência, Tecnologia e Ensino Superior
MDN	Ministério da Defesa Nacional
ME	Ministério da Economia
MEI	Ministério da Economia e da Inovação
MFAP	Ministério das Finanças e da Administração Pública
MJ	Ministério da Justiça
MOPTC	Ministério das Obras Públicas, Transportes e Comunicações
MP / IDP	Ministro da Presidência / Instituto do Desporto de Portugal
MS	Ministério da Saúde
MTSS	Ministério do Trabalho e da Solidariedade Social
NUTS	Nomenclatura das Unidades Territoriais para Fins Estatísticos
OEBT	Opções Estratégicas de Base Territorial
PDES	Plano de Desenvolvimento Sustentável da Madeira
PDM	Plano Director Municipal
PEAASAR	Plano Estratégico de Abastecimento de Água e de Saneamento de Águas Residuais
PEN	Plano Estratégico Nacional de Desenvolvimento Rural
PEOT	Plano Especial de Ordenamento do Território
PERSU	Planos Estratégicos Sectoriais dos Resíduos Sólidos Urbanos
PGF	Plano de Gestão Florestal
PIER	Projectos de Intervenção em Espaço Rural
PIOT	Plano Intermunicipal de Ordenamento do Território
PMIF	Plano Municipal de Intervenção na Floresta
PMOT	Plano Municipal de Ordenamento do Território
PNAC	Plano Nacional para as Alterações Climáticas
PNACE	Programa Nacional de Acção para o Crescimento e o Emprego
PNDFI	Plano Nacional de Defesa da Floresta Contra Incêndios
PNPOT	Programa Nacional da Política de Ordenamento do Território
POBHL	Planos de Ordenamento de Bacias Hidrográficas e Lagoas
PRN	Plano Rodoviário Nacional
PRODESA	Programa Operacional para o Desenvolvimento Económico e Social dos Açores
PROF	Plano Regional de Ordenamento Florestal
PROT	Plano Regional de Ordenamento do Território
PROTA	Plano Regional de Ordenamento do Território dos Açores
PROTRAM	Plano Regional de Ordenamento do Território da Região Autónoma da Madeira

QREN	Quadro de Referência Estratégico Nacional
RAN	Reserva Agrícola Nacional
REN	Reserva Ecológica Nacional
RJIGT	Regime Jurídico dos Instrumentos de Gestão Territorial
SCTN	Sistema Científico e Tecnológico Nacional
SEJD	Secretaria de Estado da Juventude e do Desporto
SEPNA	Serviço de Protecção da Natureza e do Ambiente da Guarda Nacional Republicana
SNIG	Sistema Nacional de Informação Geográfica
SNIRF	Sistema Nacional de Informação sobre Recursos Florestais
SNIT	Sistema Nacional de Informação Territorial
SNS	Serviço Nacional de Saúde
TIC	Tecnologias de Informação e Comunicação
ZEE	Zona Económica Exclusiva
ZIF	Zona de Intervenção Florestal

## 0. INTRODUÇÃO

1. O **Programa de Acção do PNPOT** visa concretizar a estratégia de ordenamento, desenvolvimento e coesão territorial do País, conforme disposto nos artigos 26º a 29º do Decreto-Lei 380/99, de 22 de Setembro, e está organizado em 3 capítulos.
2. Para as Regiões Autónomas dos Açores e da Madeira as propostas de concretização da estratégia de desenvolvimento e coesão territorial são coerentes com o disposto nos respectivos Planos de Desenvolvimento Regionais (PRODESA e PDES).
3. O **capítulo 1 – Orientações Gerais** – retoma, de forma direccionada para a acção, a visão, as opções estratégicas e o modelo territorial apresentados no capítulo 4 do Relatório - *Portugal 2025: Estratégia e Modelo Territorial* –, o qual surge na sequência de três capítulos anteriores, respectivamente, de enquadramento do país no contexto ibérico, europeu, atlântico e mundial (capítulo 1), de caracterização das condicionantes, problemas, tendências e cenários de desenvolvimento territorial de Portugal (capítulo 2) e de diagnóstico estratégico das várias regiões (capítulo 3).
4. No **capítulo 2 – Programa das Políticas** – apresenta-se e fundamenta-se o conjunto articulado de **objectivos estratégicos, objectivos específicos e medidas** que especificam, respectivamente, o rumo traçado no Programa Nacional da Política de Ordenamento do Território (PNPOT) para o Portugal 2025, as principais linhas de intervenção a desenvolver com essa finalidade e, ainda, as acções prioritárias que permitirão concretizar o rumo e as linhas de intervenção propostas. Este capítulo contém, assim, um quadro integrado de compromissos do conjunto das políticas com incidência territorial na prossecução da estratégia e dos objectivos do PNPOT, cujas estrutura e tradução em termos de responsabilidades de acção governativa são analisadas na sua parte final.
5. O **capítulo 3 – Directrizes para os Instrumentos de Gestão Territorial** – especifica o modo como os diversos instrumentos de gestão territorial deverão contribuir para concretizar a estratégia e o programa de acção estabelecidos no PNPOT, começando por enquadrar globalmente a sua relação com os outros Instrumentos de Gestão Territorial e apresentando, depois, orientações específicas para cada um dos respectivos tipos.
6. Nos Anexos ao Programa de Acção incluem-se três quadros de síntese da estrutura do Programa das Políticas e da sua repercussão nos Instrumentos de Gestão Territorial, que constituem importantes elementos de suporte e complemento ao conteúdo dos capítulos 2 e 3, a saber: I – Medidas Prioritárias por Tipos de Intervenção Política; II – Objectivos Específicos e Domínios de Acção Governativa; e III – Medidas Prioritárias e Instrumentos de Gestão Territorial.





## 1. ORIENTAÇÕES GERAIS

### Ambição e opções estratégicas

1. Para concretizar a estratégia de ordenamento, desenvolvimento e coesão territorial do País, o **Programa de Acção** fundamenta-se no diagnóstico e nas perspectivas e **opções** estratégicas previamente desenvolvidos no **Relatório**.
2. Os três primeiros capítulos do Relatório enquadram o país no contexto ibérico, europeu, atlântico e mundial (capítulo 1), caracterizam as condicionantes, problemas, tendências e cenários de desenvolvimento territorial de Portugal (capítulo 2), e apresentam o diagnóstico estratégico das várias regiões e das suas principais subunidades territoriais (capítulo 3).
3. O Capítulo 2 termina com uma síntese, centrada na identificação de vinte e quatro grandes **problemas** (vd. p. seguinte) que Portugal enfrenta no domínio do ordenamento do território e a que deverá dar resposta nos próximos 20 anos, ou seja, no horizonte temporal do PNPT, agrupando-os em seis **domínios**:

- Recursos naturais e gestão de riscos;
- Desenvolvimento urbano e rural;
- Transportes, energia e alterações climáticas;
- Competitividade dos territórios;
- Infra-estruturas e serviços colectivos;
- Cultura cívica, planeamento e gestão territorial.

4. Qualquer estratégia de desenvolvimento deve visar, ao mesmo tempo, combater com eficácia os principais problemas e identificar com rigor novas **oportunidades** susceptíveis de consolidar processos de desenvolvimento diferenciados, inovadores e sustentados.
5. Neste sentido, o diagnóstico estratégico das várias **regiões**, apresentado no Capítulo 3 do Relatório, culmina numa **visão prospectiva e estratégica** das orientações mais pertinentes para potenciar a especificidade e as oportunidades de desenvolvimento de cada contexto regional e sub-regional e, correlativamente, para reforçar a sustentabilidade, a coesão e a competitividade do país no seu conjunto.
6. Para a Região Autónoma dos Açores, as Opções de Médio Prazo (2004-2008) estabelecem as linhas de orientação da estratégia a prosseguir.
7. Para a Região Autónoma da Madeira, o Plano de Desenvolvimento Económico e Social - PDES (2007-2013) faz o diagnóstico da Região, identificando fragilidades, forças e potencialidades, e define a Estratégia e as Prioridades de Desenvolvimento. Este documento permite-nos identificar os cenários e objectivos comuns ao todo nacional no Programa de Acção e adicionar as especificidades regionais.
8. O trabalho de contextualização prospectiva foi ainda completado por um exercício de cenarização, sintetizado na primeira parte do Capítulo 4, que constitui um quadro de referência da evolução demográfica e económica, delimitando o leque de indeterminação da mudança estrutural da sociedade e da economia portuguesas e contribuindo, assim, para dar credibilidade às apostas voluntaristas de natureza ou com impacte territorial defendidas para o país.

## 24 problemas para o Ordenamento do Território

### a) Recursos naturais e gestão de riscos

1. Degradação do solo e riscos de desertificação, agravados por fenómenos climáticos (seca e chuvas torrenciais) e pela dimensão dos incêndios florestais.
2. Degradação da qualidade da água e deficiente gestão dos recursos hídricos.
3. Insuficiente desenvolvimento dos instrumentos de ordenamento e de gestão das áreas classificadas integradas na Rede Fundamental de Conservação da Natureza.
4. Insuficiente consideração dos riscos nas acções de ocupação e transformação do território, com particular ênfase para os sismos, os incêndios florestais, **as cheias** e inundações e a erosão das zonas costeiras.

### b) Desenvolvimento urbano e rural

5. Expansão desordenada das áreas metropolitanas e de outras áreas urbanas, invadindo e fragmentando os espaços abertos, afectando a sua qualidade e potencial ecológico, paisagístico e produtivo, e dificultando e encarecendo o desenvolvimento das infra-estruturas e a prestação dos serviços colectivos.
6. Despovoamento e fragilização demográfica e socioeconómica de vastas áreas e insuficiente desenvolvimento dos sistemas urbanos não metropolitanos e da sua articulação com os espaços rurais envolventes, enfraquecendo a competitividade e a coesão territorial do país.
7. Degradação da qualidade de muitas áreas residenciais, sobretudo nas periferias e nos centros históricos das cidades, e persistência de importantes segmentos de população sem acesso condigno à habitação, agravando as disparidades sociais intra-urbanas.
8. Insuficiência das políticas públicas e da cultura cívica no acolhimento e integração dos imigrantes, acentuando a segregação espacial e a exclusão social nas áreas urbanas.

### c) Transportes, energia e alterações climáticas

9. Subdesenvolvimento dos sistemas aeroportuário, portuário e ferroviário de suporte à conectividade internacional de Portugal, no quadro ibérico, europeu, atlântico e global.
10. Deficiente intermodalidade dos transportes, com excessiva dependência da rodovia e do uso dos veículos automóveis privados e insuficiente desenvolvimento de outros modos de transporte, nomeadamente do ferroviário.
11. Elevada intensidade (reduzida eficiência) energética e carbónica das actividades económicas e dos modelos de mobilidade e consumo, com fraco recurso a energias renováveis, conduzindo a uma estreita associação dos ritmos do crescimento económico com os do aumento do consumo de energia e das emissões de Gases com Efeito de Estufa (GEE).
12. Elevada dependência de fontes de energia primária importadas (petróleo, carvão e gás natural), com forte concentração das origens geográficas e pesadas implicações no défice externo, agravada pela volatilidade e tendência estrutural de aumento dos preços desses recursos não renováveis e de natureza estratégica.

### c) Competitividade dos territórios

13. Forte dispersão geográfica das infra-estruturas económicas e dos equipamentos terciários mais qualificantes, com perdas de escala e atrofia das relações de especialização e complementaridade geradoras de maior rendibilidade social e económica.
14. Ausência de um sistema logístico global, que tenha em conta os requisitos dos diferentes sectores de actividade e a inserção dos territórios nos mercados globais.
15. Insuficiente projecção externa das funções económicas das principais aglomerações urbanas, dificultando a participação de Portugal nos fluxos de investimento internacional.
16. Reduzida extensão das cadeias de valor e insuficiente exploração das condições e dos recursos mais diferenciadores dos territórios, e correspondente debilidade das relações económicas inter-institucionais, inter-sectoriais e inter-regionais no espaço económico nacional.

### d) Infra-estruturas e serviços colectivos

17. Expansão e intensa alteração da estrutura da procura social de serviços colectivos e de interesse geral, pelo efeito conjugado de mudanças demográficas (envelhecimento, imigração e migrações internas), económicas e culturais.
18. Desajustamento da distribuição territorial e da qualidade da oferta de infra-estruturas colectivas e dos serviços de interesse geral face a essa expansão e alteração estrutural das procuras sociais.
19. Deficiente programação do investimento público em infra-estruturas e equipamentos colectivos, com insuficiente consideração dos impactos territoriais e dos custos de funcionamento e manutenção.
20. Incipiente desenvolvimento da cooperação territorial de âmbito supra-municipal na programação e gestão de infra-estruturas e equipamentos colectivos, prejudicando a obtenção de economias de escala e os ganhos de eficiência baseados em relações de associação e complementaridade.

### e) Cultura cívica, planeamento e gestão territorial

21. Ausência de uma cultura cívica valorizadora do ordenamento do território e baseada no conhecimento rigoroso dos problemas, na participação dos cidadãos e na capacitação técnica das instituições e dos agentes mais directamente envolvidos.
22. Insuficiência das bases técnicas essenciais para o ordenamento do território, designadamente nos domínios da informação geo-referenciada sobre os recursos territoriais, da cartografia certificada, da informação cadastral e do acesso em linha ao conteúdo dos planos em vigor.
23. Dificuldade de coordenação entre os principais actores institucionais, públicos e privados, responsáveis por políticas e intervenções com impacto territorial.
24. Complexidade, rigidez, centralismo e opacidade da legislação e dos procedimentos de planeamento e gestão territorial, afectando a sua eficiência e aceitação social.

9. Tendo por base a identificação dos **grandes problemas** que o país enfrenta do ponto de vista do ordenamento do território, a apresentação de **orientações estratégicas** para as regiões e sub-regiões do continente e a definição do **quadro de referência demográfico e económico** que condiciona a sua evolução estrutural, foi possível propor, à luz dos princípios e objectivos mais genéricos da ENDS – Estratégia Nacional de Desenvolvimento Sustentável, uma **visão para o ordenamento do território nacional no horizonte 2025**.
10. Assim, no Capítulo 4, sugestivamente intitulado *Portugal 2025*, propõe-se uma **visão** do ordenamento e do desenvolvimento do território nacional assente numa **ambição** e num conjunto de **opções estratégicas** a incorporar quer no **modelo territorial de referência** quer no **programa de políticas**.
11. As políticas de ordenamento e desenvolvimento do território deverão ter a **ambição** de contribuir de forma inovadora e duradoura para que Portugal seja:

- Um espaço sustentável e bem ordenado;
- Uma economia competitiva, integrada e aberta;
- Um território equitativo em termos de desenvolvimento e bem-estar;
- Uma sociedade criativa e com sentido de cidadania.

12. Para que Portugal seja um **espaço sustentável e bem ordenado**, o modelo territorial e o programa de políticas devem dar corpo às seguintes **opções estratégicas**:

- Preservar o quadro natural e paisagístico, em particular os recursos hídricos, a zona costeira, a floresta e os espaços de potencial agrícola;
- Gerir e valorizar as áreas classificadas integrantes da Rede Fundamental de Conservação da Natureza;
- Articular o sistema de “espaços abertos” de natureza ambiental e paisagística com o sistema urbano e as redes de infra-estruturas;
- Estruturar nucleações que contrariem a tendência para a urbanização contínua ao longo da faixa litoral de Portugal Continental.

13. Para que Portugal seja uma **economia competitiva, integrada e aberta**, o modelo territorial e o programa de políticas devem dar corpo às seguintes **opções estratégicas**:

- Reforçar a integração do território continental através de uma organização mais policêntrica do sistema urbano;
- Valorizar o papel estratégico da Região Metropolitana de Lisboa, da aglomeração urbano-industrial do Noroeste, do polígono Leiria-Coimbra-Aveiro-Viseu e das regiões turísticas de valia internacional do Algarve, da Madeira e de outros pólos emergentes de desenvolvimento turístico, para a afirmação internacional de Portugal;
- Desenvolver redes de conectividade internacional que conjuguem as necessidades de integração ibérica e europeia e a valorização da vertente atlântica com a consolidação de novas centralidades urbanas;
- Estruturar sistemas urbanos sub-regionais de forma a constituir pólos regionais de competitividade, em particular no interior.

14. Para que Portugal seja um **território equitativo em termos de desenvolvimento e bem-estar**, o modelo territorial e o programa de políticas devem dar corpo às seguintes **opções estratégicas**:

- Definir o sistema urbano como critério orientador do desenho das redes de infra-estruturas e de equipamentos colectivos, cobrindo de forma adequada o conjunto do País e estruturando os sistemas de acessibilidades e mobilidades em função de um maior equilíbrio no acesso às funções urbanas de nível superior;
- Promover redes de cidades e subsistemas urbanos locais policêntricos que, numa perspectiva de complementaridade e especialização, permitam a qualificação dos serviços prestados à população e às actividades económicas;
- Valorizar a diversidade dos territórios e a articulação dos centros urbanos com as áreas rurais, garantindo em todo o País o acesso ao conhecimento e aos serviços colectivos e boas condições de mobilidade e comunicação, favorecendo a liberdade de opção por diferentes espaços e modos de vida.

15. Com uma natureza genérica não espacial, o desígnio da construção de uma **sociedade criativa e com sentido de cidadania** não se traduz em orientações explícitas para o modelo territorial, mas encontra acolhimento particular no âmbito do sexto objectivo estratégico do Programa de Políticas.

### Modelo territorial

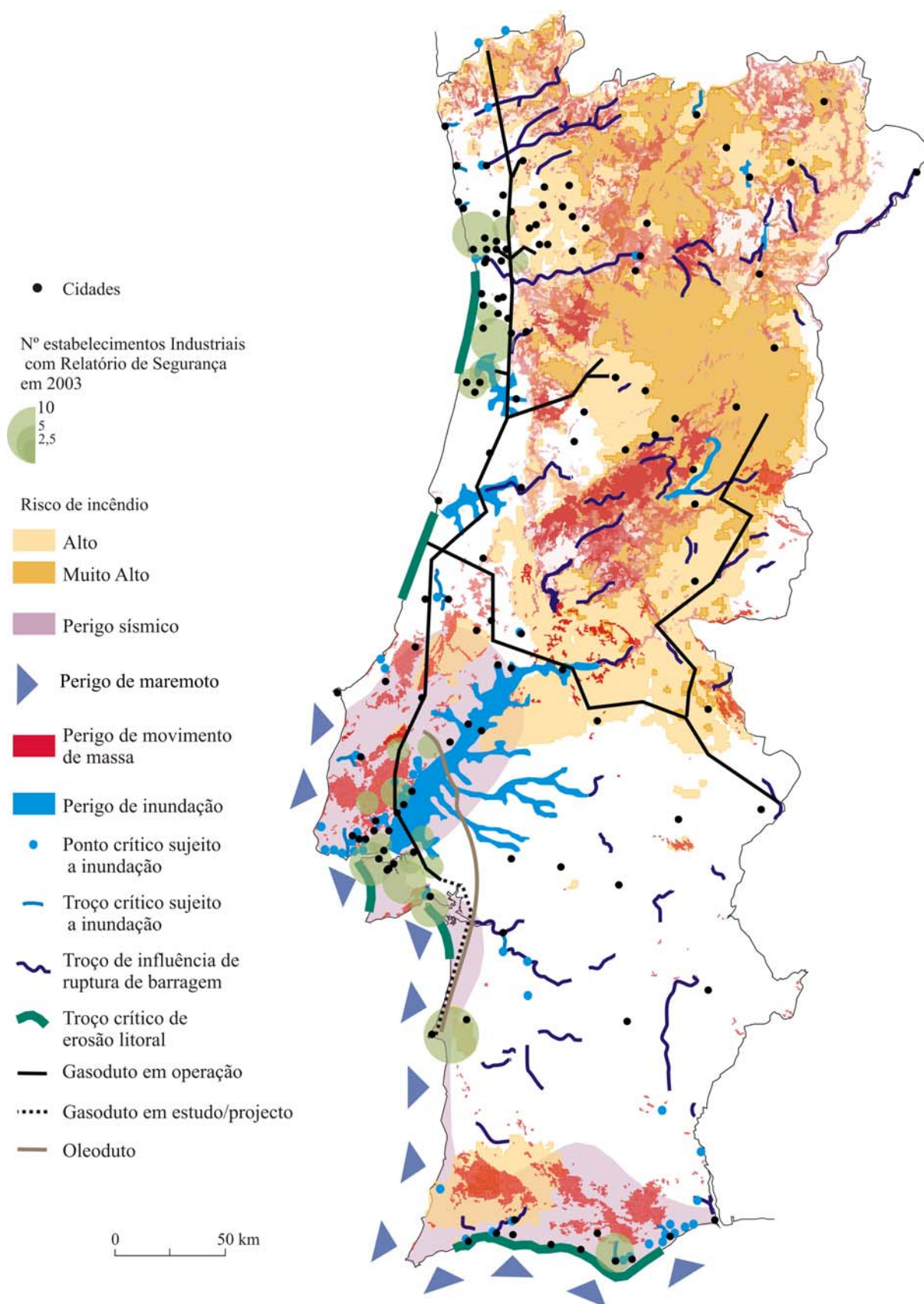
16. A visão e as opções estratégicas do ordenamento e desenvolvimento do território nacional corporizam-se num **modelo territorial coerente**, apresentado e fundamentado no final do capítulo 4 do Relatório e que se sintetiza para o território continental no quadro e nas Figuras seguintes, que representam os **três grandes pilares** do modelo: sistema de **prevenção e gestão de riscos**; sistemas de **conservação e gestão sustentável dos recursos naturais e dos espaços agro-florestais**; e sistemas **urbano e de acessibilidades**.
17. No que se reporta às Regiões Autónomas dos Açores e da Madeira as propostas específicas para concretização do primeiro e terceiro pilares são estabelecidas nos respectivos Planos Regionais de Ordenamento do Território.

**Desígnios, Opções Estratégicas e Modelo Territorial**

Desígnios e Opções Estratégicas		Sistemas do Modelo Territorial		
		Riscos	Naturais e Agro-Forestais	Urbano e de Acessibilidades
<b><i>Um espaço sustentável e bem ordenado</i></b>				
	Preservar o quadro natural e paisagístico, em particular os recursos hídricos, a zona costeira, a floresta e os espaços de potencial agrícola			
	Gerir e valorizar as áreas classificadas integrantes da Rede Fundamental de Conservação da Natureza			
	Articular o sistema de “espaços abertos” de natureza ambiental e paisagística com o sistema urbano e as redes de infra-estruturas			
	Estruturar nucleações que contrariem a tendência para a urbanização contínua ao longo da faixa litoral de Portugal Continental			
<b><i>Uma economia competitiva, integrada e aberta</i></b>				
	Reforçar a integração do território nacional através de uma organização mais policêntrica do sistema urbano			
	Valorizar o papel estratégico da Região Metropolitana de Lisboa, da aglomeração urbano-industrial do Noroeste, do polígono Leiria-Coimbra-Aveiro-Viseu e das regiões turísticas de valia internacional do Algarve, da Madeira e de outros pólos emergentes de desenvolvimento turístico, para a afirmação internacional de Portugal			
	Desenvolver redes de conectividade internacional que conjuguem as necessidades de integração ibérica e europeia com a valorização da vertente atlântica e com a consolidação de novas centralidades urbanas			
	Estruturar sistemas urbanos sub-regionais de forma a constituir pólos regionais de competitividade, em particular no interior			
<b><i>Um território equitativo em termos de desenvolvimento e bem-estar</i></b>				
	Definir o sistema urbano como critério orientador do desenho das redes de infra-estruturas e de equipamentos colectivos, cobrindo de forma adequada o conjunto do País e estruturando os sistemas de acessibilidades e mobilidades em função de um maior equilíbrio no acesso às funções urbanas de nível superior			
	Promover redes de cidades e subsistemas urbanos locais policêntricos que, numa perspectiva de complementaridade e especialização, permitam a qualificação dos serviços prestados à população e às actividades económicas			
	Valorizar a diversidade dos territórios e a articulação dos centros urbanos com as áreas rurais, garantindo em todo o País o acesso ao conhecimento e aos serviços colectivos e boas condições de mobilidade e comunicação, favorecendo a liberdade de opção por diferentes espaços e modos de vida.			

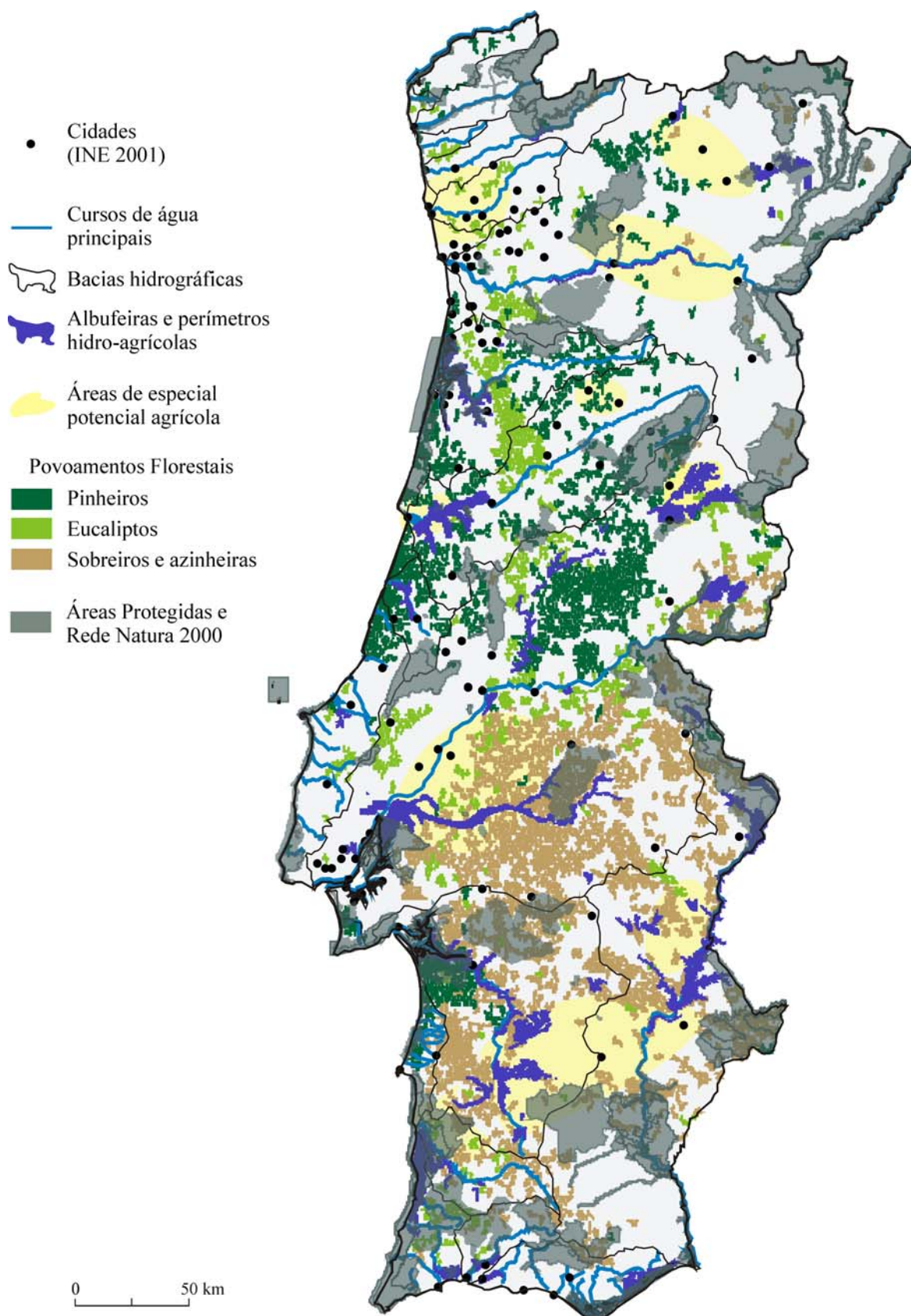
 Principais incidências das Opções Estratégicas nos Sistemas do Modelo Territorial.





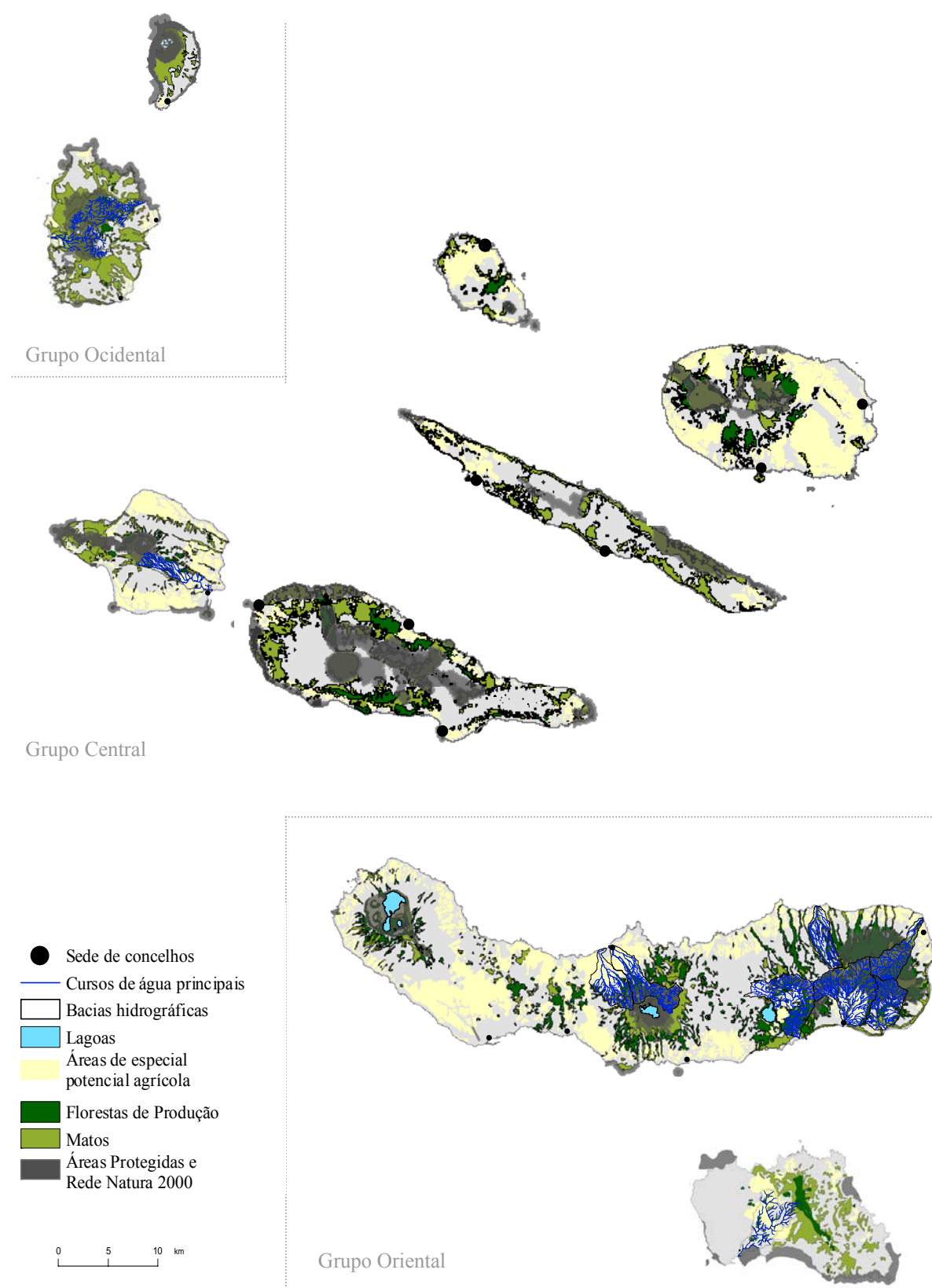
Fonte: IGM; IGP; DGE; IA; SIG PNPOT, 2006

**Figura 1: Riscos em Portugal Continental**



Fonte: SIG PNPOT, 2006

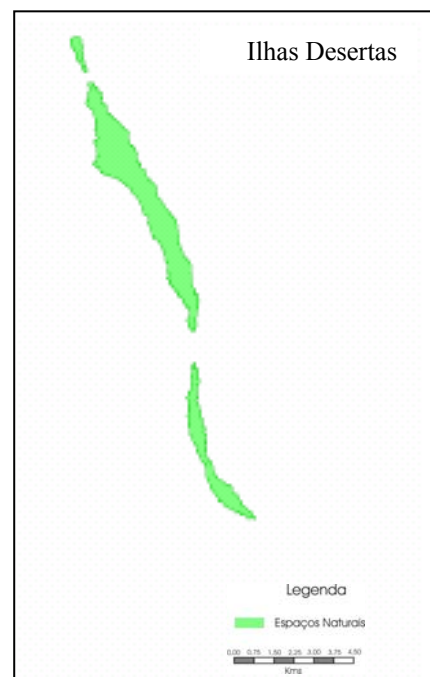

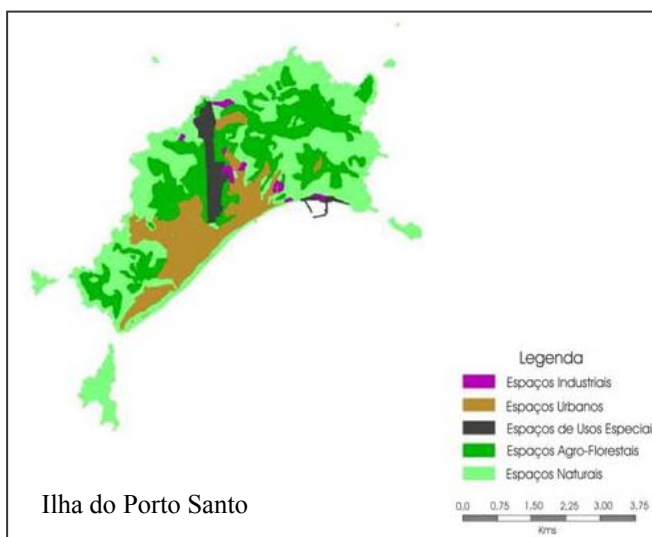
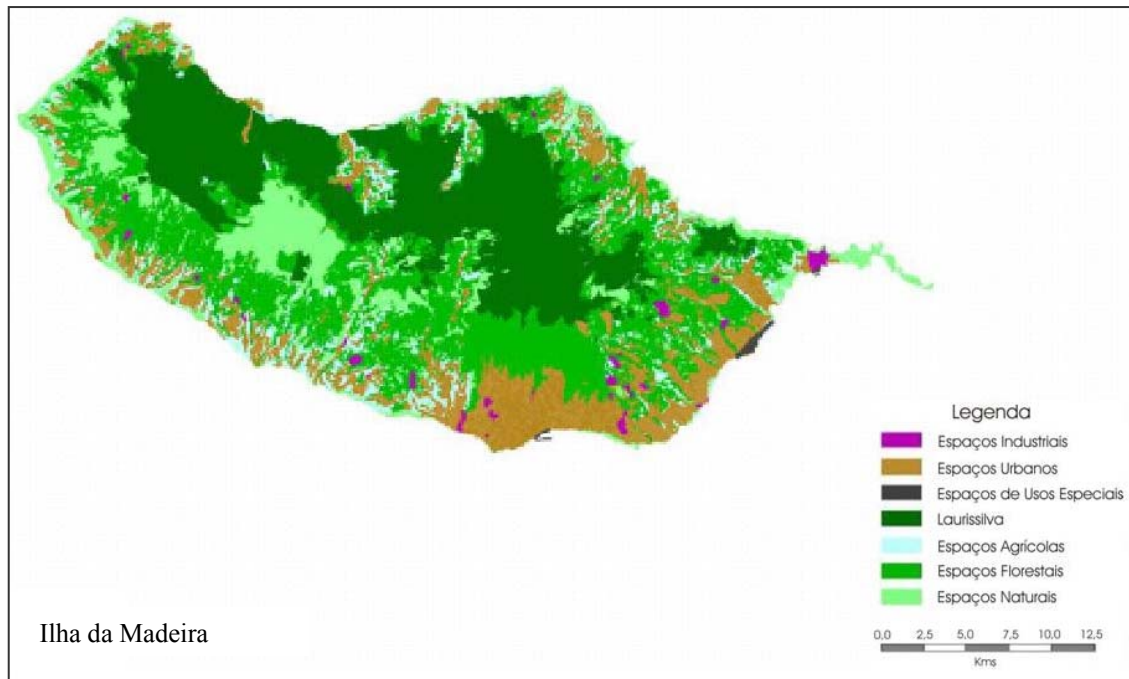
**Figura 2: Sistemas naturais e agro-florestais em Portugal Continental**



Fonte: SROTRH, 2006

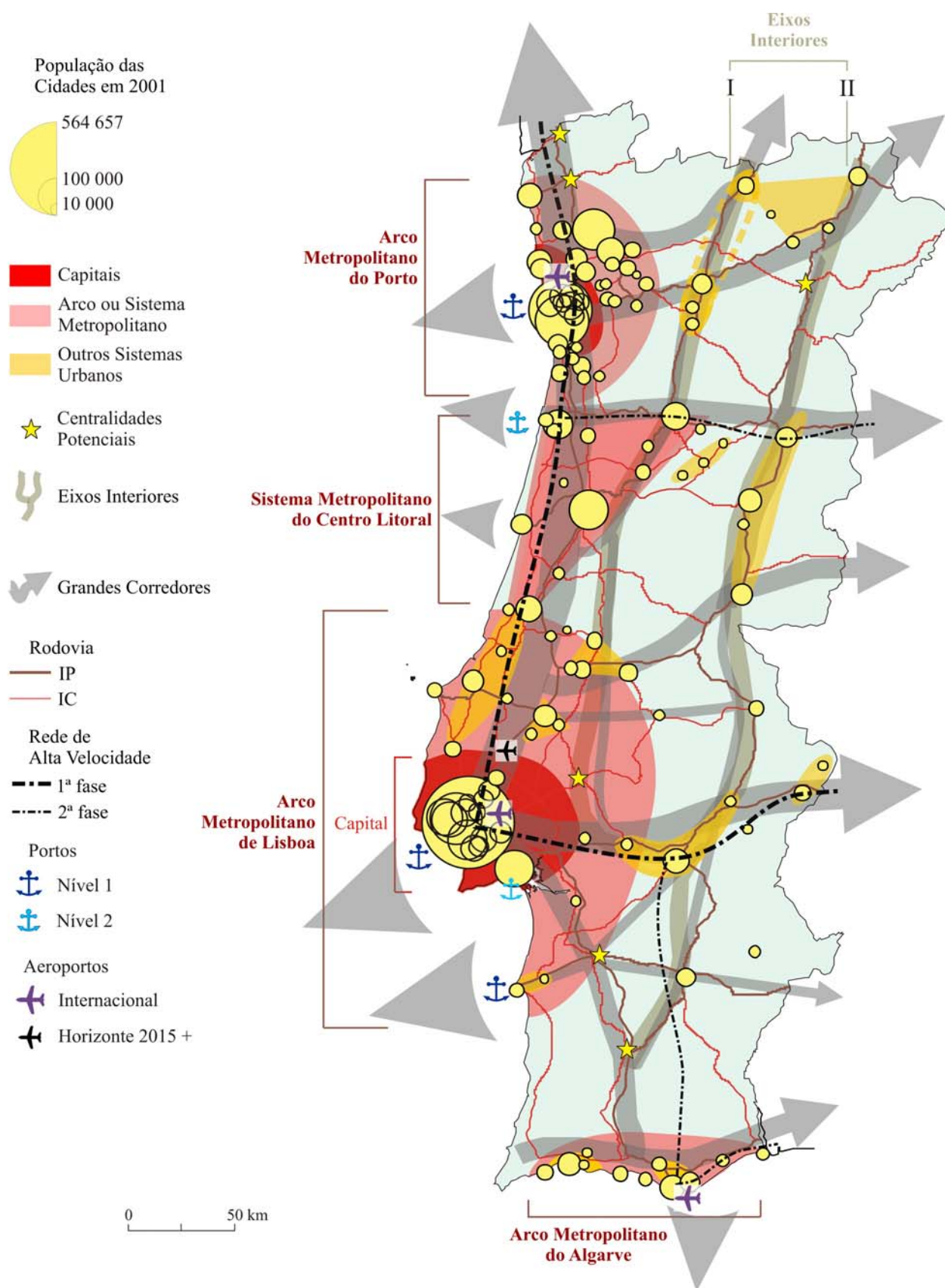
**Figura 3: Sistemas naturais e agro-florestais na Região Autónoma dos Açores**





Extraído de: PDES, 2006

**Figura 4: Sistemas naturais e agro-florestais na Região Autónoma da Madeira**



Fonte: SIG PNPOT, 2006

**Figura 5: Sistema urbano e acessibilidades em Portugal Continental**

### Objectivos estratégicos e coerência com outros quadros de referência

18. O **Programa de Políticas** corresponde ao conjunto articulado de **Objectivos Estratégicos, Objectivos Específicos e Medidas** que especificam, respectivamente, o rumo traçado no Programa Nacional da Política de Ordenamento do Território (PNPOT) para o Portugal 2025, as principais linhas de intervenção a desenvolver com essa finalidade e as acções prioritárias, identificadas e calendarizadas, que permitirão concretizar esse rumo e as linhas de intervenção. Este capítulo contém, assim, um quadro integrado de compromissos do conjunto das políticas com incidência territorial na prossecução da estratégia e dos objectivos do PNPOT. As propostas específicas para concretização da estratégia de desenvolvimento e de coesão territorial do país, no que se reporta às Regiões Autónomas dos Açores e da Madeira, fundamentam-se nos respectivos Planos Regionais de Ordenamento e Desenvolvimento.
19. A **linha de rumo** que o Programa Nacional da Política de Ordenamento do Território (PNPOT) pretende imprimir ao país sistematiza-se em seis **Objectivos Estratégicos**, que se complementam e reforçam reciprocamente:

1. *Conservar e valorizar a biodiversidade, os recursos e o património natural, paisagístico e cultural, utilizar de modo sustentável os recursos energéticos e geológicos, e prevenir e minimizar os riscos.*
2. *Reforçar a competitividade territorial de Portugal e a sua integração nos espaços ibérico, europeu, atlântico e global.*
3. *Promover o desenvolvimento policêntrico dos territórios e reforçar as infra-estruturas de suporte à integração e à coesão territoriais.*
4. *Assegurar a equidade territorial no provimento de infra-estruturas e de equipamentos colectivos e a universalidade no acesso aos serviços de interesse geral, promovendo a coesão social.*
5. *Expandir as redes e infra-estruturas avançadas de informação e comunicação e incentivar a sua crescente utilização pelos cidadãos, empresas e administração pública.*
6. *Reforçar a qualidade e a eficiência da gestão territorial, promovendo a participação informada, activa e responsável dos cidadãos e das instituições.*

20. Estes **Objectivos estratégicos** aderem aos seis domínios de problemas de ordenamento do território anteriormente apresentados, mas sem que se verifique total coincidência já que a estratégia proposta visa combater problemas mas pretende, ao mesmo tempo, consolidar **novas oportunidades** e concretizar **quatro grandes desígnios**. São, portanto, objectivos ditados pela **visão e ambição** de que Portugal se torne, progressivamente, um espaço mais sustentável e melhor ordenado, uma economia competitiva, mais integrada e aberta, um território mais equitativo em termos de desenvolvimento e bem-estar, e uma sociedade criativa e com sentido de cidadania.
21. Para cada Objectivo estratégico, devidamente enquadrado e justificado, enunciam-se diferentes linhas de intervenção polarizadas pelos respectivos **Objectivos Específicos**. Em número variável, os Objectivos específicos desdobram e concretizam a finalidade subjacente a cada Objectivo estratégico, podendo corresponder a iniciativas de natureza distinta: definição e execução de políticas e estratégias, desenvolvimento e implementação de programas, incentivo de iniciativas, comportamentos ou valores específicos, produção legislativa e organização administrativa.

22. Finalmente, cada Objectivo específico corporiza-se num conjunto ilustrativo de Medidas. Elencam-se as medidas consideradas *prioritárias e calendarizáveis no horizonte do próximo período de programação financeira comunitária (ano 2013)*. Outras medidas irão sendo identificadas no futuro, em função do acompanhamento, monitorização e avaliação da execução do PNPOT e no quadro dos correspondentes processos de revisão conforme explicado no final do capítulo 3 deste Programa de Acção.
23. No desenho do conjunto de Objectivos Estratégicos e Específicos do PNPOT houve a preocupação de garantir a coerência com a visão e os objectivos consagrados noutros três quadros de referência estratégicos de natureza horizontal. O primeiro deles é a *Estratégia Nacional de Desenvolvimento Sustentável* (ENDS 2005-2015). Os dois restantes são, por um lado, o *Programa Nacional de Acção para o Crescimento e o Emprego* (PNACE), elaborado e periodicamente actualizado no contexto da agenda de reformas da *Estratégia de Lisboa* da União Europeia e, por outro lado, o *Plano Nacional para as Alterações Climáticas* (PNAC), que enquadra o cumprimento do conjunto de compromissos e obrigações assumidos por Portugal enquanto signatário da Convenção Quadro das Nações Unidas sobre as alterações Climáticas, do Protocolo de Quioto e do Acordo de Partilha de Responsabilidades da UE neste âmbito.
24. Num plano mais directamente relacionado com a pertinência e as condições de implementação das medidas prioritárias do programa de políticas do PNPOT que correspondem a investimentos a executar até 2013, considera-se também como prioridade de primeira linha e de natureza horizontal a garantia de coerência com os objectivos e as prioridades do *Quadro de Referência Estratégico Nacional* (QREN 2007-2013) e do *Plano Estratégico Nacional de Desenvolvimento Rural* (PEN 2007-2013), que enquadram estrategicamente a aplicação em Portugal das políticas comunitárias de coesão económica e social e de desenvolvimento rural no próximo período de programação (2007-2013).

## 2. PROGRAMA DAS POLÍTICAS

### Objectivos, orientações e medidas

1. Como se referiu acima, o Programa de Políticas integra um conjunto articulado de objectivos estratégicos, objectivos específicos e medidas que desenvolvem e concretizam a estratégia e o rumo traçados para o ordenamento do território de Portugal no horizonte 2025 e que representam também um quadro integrado de compromissos das políticas com incidência territorial na prossecução dessa estratégia.

#### Objectivos Estratégicos

1. *Conservar e valorizar a biodiversidade, os recursos e o património natural, paisagístico e cultural, utilizar de modo sustentável os recursos energéticos e geológicos, e prevenir e minimizar os riscos.*
2. *Reforçar a competitividade territorial de Portugal e a sua integração nos espaços ibérico, europeu, atlântico e global.*
3. *Promover o desenvolvimento policêntrico dos territórios e reforçar as infra-estruturas de suporte à integração e à coesão territoriais.*
4. *Assegurar a equidade territorial no provimento de infra-estruturas e de equipamentos colectivos e a universalidade no acesso aos serviços de interesse geral, promovendo a coesão social.*
5. *Expandir as redes e infra-estruturas avançadas de informação e comunicação e incentivar a sua crescente utilização pelos cidadãos, empresas e administração pública.*
6. *Reforçar a qualidade e a eficiência da gestão territorial, promovendo a participação informada, activa e responsável dos cidadãos e das instituições.*

2. Na primeira parte deste capítulo abordam-se sucessivamente os seis objectivos estratégicos apresentados e fundamentados no capítulo anterior. A abordagem de cada objectivo estratégico organiza-se em duas etapas: na primeira identificam-se os objectivos específicos que o desenvolvem em diversas linhas de intervenção; na segunda apresentam-se e fundamentam-se as orientações e as medidas prioritárias que concretizam cada um destes objectivos.
3. Na segunda parte apresenta-se uma síntese do âmbito, estrutura e conteúdo do Programa de Políticas e das responsabilidades de acção governativa que a sua execução envolve.

**OBJECTIVO ESTRATÉGICO 1** – *Conservar e valorizar a biodiversidade, os recursos e o património natural, paisagístico e cultural, utilizar de modo sustentável os recursos energéticos e geológicos, e prevenir e minimizar os riscos*

### **OBJECTIVOS ESPECÍFICOS**

1. Desenvolver os sistemas de conhecimento e informação sobre o ambiente e os recursos naturais.
2. Aperfeiçoar e consolidar os regimes, os sistemas e as áreas fundamentais para proteger e valorizar a biodiversidade e os recursos naturais.
3. Definir e executar uma Estratégia Nacional de Protecção do Solo.
4. Promover o ordenamento e a gestão sustentável da silvicultura e dos espaços florestais.
5. Executar a política de gestão integrada da água.
6. Definir e executar uma política de ordenamento e gestão integrada da zona costeira, nas suas componentes terrestre e marítima.
7. Executar a Estratégia Nacional para o Mar.
8. Definir e executar uma política de gestão integrada dos recursos geológicos.
9. Executar a Estratégia Nacional para a Energia e prosseguir a política sustentada para as alterações climáticas.
10. Proteger e valorizar as paisagens e o património cultural.
11. Avaliar e prevenir os factores e as situações de risco, e desenvolver dispositivos e medidas de minimização dos respectivos efeitos.

## OBJECTIVOS ESPECÍFICOS

### 1.1. Desenvolver os sistemas de conhecimento e informação sobre o ambiente e os recursos naturais

*O desenvolvimento sustentável pressupõe o conhecimento científico aprofundado, actualizado e acessível dos elementos de suporte da vida (geológicos, geomorfológicos, climatológicos, pedológicos, hidrológicos, biológicos, etc.) e das suas complexas inter-relações.*

*Para tal, será fundamental o contributo activo da comunidade científica em diversas valências disciplinares (por exemplo: matemática, física, química, biologia, ciências do mar, ciências geológicas, ciências da atmosfera, ciências agrárias, ciências sociais e humanas e tecnologias na área da instrumentação), envolvendo as Universidades e as Unidades de Investigação e Laboratórios que integram o Sistema Científico e Tecnológico Nacional (SCTN), e a constituição de redes temáticas de investigação. Será também fundamental recorrer com carácter sistemático a sistemas de informação e a bases de dados geo-referenciados.*

## MEDIDAS PRIORITÁRIAS

1. Implementar um sistema de indicadores da biodiversidade e a recolha de dados para avaliar e monitorizar os ecossistemas costeiros e marinhos, recorrendo aos contributos inovadores da ciência e tecnologia (2007-2013).
2. Realizar o levantamento do potencial efectivo e da taxa de renovação natural dos recursos renováveis, incluindo a conclusão do levantamento do potencial energético renovável, e das pressões a que estão sujeitos (2007-2010).
3. Complementar e aperfeiçoar o Sistema de Informação do Património Natural do ICN sobre o território continental, designadamente através do inventário, cartografia e cadastro de habitats e valores naturais classificados, assim como os sistemas de informação das Regiões Autónomas relativos a aspectos específicos da sua vulnerabilidade e da sua biodiversidade (2007-2013).
4. Completar e actualizar a cobertura do território continental, com as cartas de solos à escala adequada e com o levantamento do património geológico e mineiro, incluindo a identificação e classificação dos respectivos elementos notáveis (2007-2013).
5. Avaliar e monitorizar a evolução do estado e qualidade dos solos, numa perspectiva preventiva e de mitigação das ameaças à sua degradação (2007-2013).
6. Estabelecer e implementar um programa de monitorização do estado químico e ecológico das águas de superfície e do estado químico e quantitativo das águas subterrâneas, incluindo as massas de água classificadas como zonas protegidas, visando o cumprimento dos objectivos ambientais definidos na Lei da Água (2007-2013).
7. Implementar a recolha de dados para avaliar e monitorizar a fisiografia costeira, em particular as zonas de risco de erosão costeira, e fundamentar as opções para essas áreas e os planos de acção necessários a uma adequada protecção, prevenção e socorro (2007-2013).
8. Identificar, classificar e conservar os leitos oceânicos profundos, as fontes hidrotermais e o relevo submarino (2007-2013).
9. Completar a cartografia geoquímica do sistema rocha-solo de todo o território, através do reconhecimento das concentrações de fundo geoquímico do solo (2007-2013).
10. Completar e actualizar o levantamento geológico na escala de 1:50 000 e identificar e classificar os elementos notáveis do património geológico e mineiro (2007-2013).
11. Redefinir e densificar a rede básica de recolha de dados da qualidade do ar, especialmente nas áreas urbanas (2007-2008).



## **1.2. Aperfeiçoar e consolidar os regimes, os sistemas e as áreas fundamentais para proteger e valorizar a biodiversidade e os recursos naturais**

*A Lei de Bases do Ambiente e a Estratégia Nacional de Conservação da Natureza e da Biodiversidade constituem os principais pilares da política nacional de conservação do ambiente natural e de defesa da biodiversidade. A Rede Fundamental de Conservação da Natureza definida no quadro dessa estratégia integra o Sistema Nacional de Áreas Classificadas (Rede Natura 2000 e Áreas Protegidas) e as áreas da REN, da RAN e do Domínio Público Hídrico.*

*A Reserva Ecológica Nacional é um instrumento de grande relevância para o ambiente e o ordenamento do território nacional, sendo a sua revisão e aperfeiçoamento um imperativo actual, com base na avaliação da experiência adquirida.*

*A consolidação estrutural e funcional e a valorização da Rede Fundamental de Conservação da Natureza assumem assim uma grande importância, nos espaços terrestre e marítimo, incluindo as especificidades insulares.*

*A eficácia dos instrumentos normativos e de gestão nestes domínios exige também o reforço dos meios e da coerência de actuação das entidades responsáveis pela prevenção, fiscalização e segurança no domínio ambiental.*

### **MEDIDAS PRIORITÁRIAS**

1. Rever o regime jurídico da Reserva Ecológica Nacional, actualizando os conceitos, aperfeiçoando os critérios técnicos e permitindo formas de gestão mais eficazes e consentâneas, em articulação com as Administrações Regional e Local, com o objectivo de preservação dos recursos e valores em causa (2007-2008).
2. Elaborar uma Lei-Quadro de Conservação da Natureza e da Biodiversidade que clarifique o conteúdo, o regime jurídico e os instrumentos da política de conservação da natureza (2007-2008).
3. Elaborar e implementar os Planos Sectoriais da Rede Natura 2000 e os Planos de Ordenamento das Áreas Protegidas, no território do continente e nas Regiões Autónomas, tendo por objectivo estabelecer as orientações para a gestão territorial dos Sítios de Importância Comunitária e Zonas de Protecção Especial e os usos compatíveis com a salvaguarda dos recursos e dos valores naturais respectivos (2007-2013).
4. Instituir medidas de discriminação positiva para os municípios com maior incidência de áreas classificadas integradas na Rede Fundamental de Conservação da Natureza, incluindo as medidas previstas nos Planos de Desenvolvimento e de Ordenamento das Regiões Autónomas (2007-2013).
5. Definir nos Planos Regionais de Ordenamento do Território e nos Planos Municipais de Ordenamento do Território as estruturas ecológicas, respectivamente, regionais e municipais, assegurando a sua coerência e compatibilidade (2007-2013).
6. Reforçar os mecanismos de prevenção e fiscalização do ambiente e, em especial, o Serviço de Protecção da Natureza e do Ambiente da GNR (SEPNA), beneficiando da integração naquela força de segurança do Corpo Nacional da Guarda Florestal, melhorando a eficácia do Corpo dos Vigilantes da Natureza (CVN), no território continental, e as entidades correspondentes nas Regiões Autónomas, impulsionando a cooperação entre as diversas entidades envolvidas (2007-2008).



### 1.3. Definir e executar uma Estratégia Nacional de Protecção do Solo

*O solo desempenha diversas funções vitais, nomeadamente: de sustentação da produção agro-florestal; de suporte ao ciclo hidrológico terrestre e filtragem das águas subterrâneas, importante fonte de água para consumo humano; de armazenamento e transformação de minerais, matéria orgânica e diversas substâncias químicas; e de repositório fundamental de energia potencial e produção primária dos ecossistemas .*

*É um recurso limitado e em grande medida não renovável, susceptível a processos de degradação rápidos e que, em geral, só se forma ou regenera muito lentamente. A degradação do solo resulta de um conjunto vasto de ameaças, como a diminuição da matéria orgânica, a erosão, a contaminação, a salinização, a compactação e a impermeabilização. Os climas secos e a escassez de água propiciam a degradação do solo e a desertificação.*

*A ameaça de erosão é muito expressiva em Portugal, dadas a elevada percentagem de solos delgados e erosionáveis e a natureza do clima, quente e seco no Verão e com um regime torrencial de chuvas inverniais. As alterações climáticas poderão vir a acentuar estes factores e concorrer, nas regiões mais susceptíveis à desertificação em Portugal, para o agravamento da perda de solos.*

*Acrescem a esses factores o abandono e os usos não sustentáveis dos solos e de outros recursos naturais, responsáveis, entre outros aspectos, pela grande dimensão dos incêndios florestais.*

*Considerando todos estes aspectos, interessa definir e executar uma Estratégia Nacional de Protecção do Solo, enquadrada na “Estratégia Temática de Protecção do Solo” da União Europeia.*

### MEDIDAS PRIORITÁRIAS

1. Avaliar e monitorizar a evolução da Reserva Agrícola Nacional (RAN), salvaguardando a conservação e o uso agrícola do solo e as condições favoráveis à sustentabilidade das explorações agrícolas (2007-2008).
2. Implementar as orientações da Política Agrícola Comum de incentivo às boas práticas de conservação do solo, através do cumprimento das regras de condicionalidade ambiental na execução dos regimes de ajudas directas e do pagamento único e da aplicação do regulamento comunitário de apoio ao desenvolvimento rural (2007-2013).
3. Promover a aplicação do Código de Boas Práticas Agrícolas, com carácter obrigatório nas zonas vulneráveis à poluição de nitratos de origem agrícola, e do Código das Boas Práticas Florestais, em articulação com outras medidas de conservação do solo e de utilização sustentável dos pesticidas (2007-2013).
4. Implementar e avaliar o Programa Nacional de Combate à Desertificação (2007-2008).
5. Definir e executar uma Estratégia Nacional de Geoconservação (2007-2013).

#### **1.4. Promover o ordenamento e a gestão sustentável da silvicultura e dos espaços florestais**

*O desenvolvimento sustentável da floresta – um recurso de grande importância ambiental e económica para Portugal – deve basear-se na articulação de três grandes orientações estratégicas: promover a sustentabilidade e a diversificação das actividades económicas baseadas na silvicultura e nos espaços florestais; tornar estes últimos mais resistentes aos incêndios; melhorar o seu valor ambiental e o seu contributo para a conservação dos recursos naturais, promovendo o aproveitamento energético dos recursos florestais.*

*Tal implica a implementação das linhas de acção da Estratégia Nacional para as Florestas e a sua articulação com os instrumentos quer de ordenamento e de desenvolvimento agrícola e rural, quer de gestão territorial, quer da política de ambiente, designadamente nos domínios da água e da conservação da natureza e da biodiversidade.*

#### **MEDIDAS PRIORITÁRIAS**

1. Executar a Estratégia Nacional para as Florestas, melhorando a competitividade, a eficiência e a sustentabilidade da produção florestal com base, por um lado, na especialização do território segundo a função dominante de produção lenhosa ou do aproveitamento e gestão multifuncional e, por outro, na aplicação do conhecimento científico e na qualificação dos agentes do sector florestal (2007-2013).
2. Implementar o Sistema Nacional de Informação sobre Recursos Florestais (SNIRF) e o sistema permanente de Inventário Florestal Nacional e realizar o cadastro florestal (2007-2013).
3. Implementar os Planos Regionais de Ordenamento Florestal, nomeadamente através da elaboração e aplicação dos Planos de Gestão Florestal, em articulação com os Planos Regionais de Ordenamento do Território, os Planos Municipais de Ordenamento do Território e os diversos instrumentos de planeamento ambiental e os planos e instrumentos equivalentes nas Regiões Autónomas (2007-2013).
4. Minimizar os riscos de incêndio, implementando o Plano Nacional de Defesa da Floresta Contra Incêndios (PNDFCI), bem como os Planos Regionais e Municipais de Defesa da Floresta, e reforçando as acções preventivas em particular através do Programa de Sapadores Florestais, no território continental, e executar o Plano da Região Autónoma da Madeira de protecção das florestas contra incêndios (2007-2013).
5. Integrar os espaços florestais em Zonas de Intervenção Florestal (ZIF), prioritariamente nas áreas de minifúndio ou a recuperar após incêndio, para garantir a escala e as condições necessárias a uma gestão profissional, responsável e economicamente viável (2007-2013).
6. Articular a política de ordenamento e gestão sustentável da floresta com a política energética, aproveitando e organizando a recolha e o transporte dos resíduos florestais (biomassa) como fonte renovável de energia, designadamente para produção de electricidade (2007-2013).

### 1.5. Executar a política de gestão integrada da água

*A importância crescente do recurso água e a necessidade de avaliação permanente da sua disponibilidade e qualidade tornam necessário um quadro normativo e institucional devidamente articulado e concertado que permita promover os objectivos da gestão integrada da água nas diferentes escalas territoriais.*

*Neste contexto, as obrigações decorrentes da transposição da Directiva Quadro da Água (Lei n.º 58/2005, de 29 de Dezembro) criam um novo quadro de referência para o planeamento e a gestão da água numa perspectiva de sustentabilidade, estabelecendo objectivos ambientais e económicos e uma organização administrativa baseada em regiões hidrográficas, associadas às unidades espaciais das bacias hidrográficas*

*Por outro lado, a gestão da água deverá contribuir para uma correcta referenciação territorial dos recursos a afectar aos diferentes usos do solo, em meio urbano e rural. A adequada articulação entre os vários instrumentos de planeamento incidentes sobre a água e o solo, as florestas e a agricultura, contribuirá, assim, para uma efectiva operacionalização dos objectivos de integração sectorial e territorial na gestão da água.*

### MEDIDAS PRIORITÁRIAS

1. Regulamentar a Lei n.º 58/2005 (Lei da Água), que transpõe para a ordem jurídica interna a Directiva Quadro da Água (Directiva n.º 2000/60/CE), estabelecendo, o regime de utilização dos recursos hídricos e o correspondente regime económico e financeiro (2007).
2. Implementar no território continental as Administrações das Regiões Hidrográficas (ARH) e articular o exercício das suas competências com as das CCDR (2007-2008).
3. Implementar e acompanhar o Plano Nacional da Água e os Planos Regionais da Água dos Açores e da Madeira e assegurar a sua revisão até 2010 (2007-2010).
4. Elaborar e implementar os Planos de Gestão de Bacia Hidrográfica (PGBH), os Planos de Ordenamento de Bacias Hidrográficas e Lagoas (POBHL) na Região Autónoma dos Açores e os Planos de Ordenamento equivalentes na Região Autónoma da Madeira, assegurando a sua articulação com os outros instrumentos de ordenamento do território (2007-2013).
5. Implementar, no território continental, o Plano Nacional de Regadios de forma articulada com as estratégias para a gestão da água definidas no Plano Nacional da Água e nos PGBH (2007-2010).

### **1.6. Definir e executar uma política de ordenamento e gestão integrada da zona costeira, nas suas componentes terrestre e marítima**

*O Litoral, na dupla componente emersa e submersa, constitui no seu todo um sistema natural complexo, de ecossistemas diversificados, com elevada sensibilidade ecológica e com uma dinâmica em constante evolução. É também um espaço de grande atractividade para a população, onde se concentram importantes núcleos populacionais, residenciais e turísticos, e de significativa relevância para a economia nacional.*

*Contudo, a intensa pressão exercida sobre o meio, bem como as alterações significativas dos ecossistemas, têm conduzido a graves conflitos de usos, resultando muitas vezes em situações irreversíveis.*

*Considerando a importância estratégica das zonas costeiras, a sua elevada sensibilidade e a diversidade e complexidade das pressões que nelas incidem, impõe-se que estas zonas sejam objecto de uma atenção particular no ordenamento e planeamento territorial e alvo de medidas de política que promovam o seu uso sustentável, bem como a coordenação das intervenções das várias entidades administrativas com competências neste domínio, promovendo uma visão integrada dos ciclos hidrológicos regionais, incluindo os ciclos de materiais e a dinâmica costeira.*

### **MEDIDAS PRIORITÁRIAS**

1. Elaborar e implementar a Estratégia para a Gestão Integrada da Zona Costeira Nacional (2007-2013).
2. Definir as bases legais de gestão do litoral, em articulação com os Planos de Ordenamento da Orla Costeira e legislação relativa à água e aos recursos hídricos, que assegurem a preservação, protecção e planeamento coerente desta área (2007-2008).
3. Elaborar e implementar os Planos de Ordenamento da Orla Costeira, incluindo a avaliação das condições físicas do território e a sua adequação às opções de planeamento e de salvaguarda dos recursos constantes desses instrumentos de gestão territorial (2007-2013).
4. Avaliar as situações de ocupação do domínio público marítimo desconformes com a legislação aplicável, repondo a respectiva legalidade, e definir um “espaço litoral tampão” de protecção da zona costeira, no território continental, progressivamente livre de construções fixas (2007-2010).
5. Elaborar, regulamentar e implementar os Planos de Ordenamento dos Estuários, no território continental, articulados com os Planos de Gestão de Bacia Hidrográfica e com os Planos de Ordenamento da Orla Costeira (2007-2013).
6. Executar o Plano Estratégico Nacional para a Pesca e o correspondente Plano Operacional para o Continente e Regiões Autónomas dos Açores e da Madeira, promovendo o desenvolvimento do sector da pesca e das zonas costeiras dependentes desta actividade, e elaborar e implementar planos específicos de ordenamento da actividade de aquicultura (2007-2013).

### 1.7. Executar a Estratégia Nacional para o Mar

*A vocação marítima de Portugal e a sua afirmação como país oceânico obrigam a que os recursos do mar sejam objecto de políticas de salvaguarda e valorização particulares. O país deve impor-se internacionalmente como uma referência na gestão sustentável e eco-responsável do oceano, aprofundando e prosseguindo a Estratégia Nacional para o Mar.*

*A Estratégia Nacional para o Mar (ENM) visa responder a desafios internacionais e promover os objectivos nacionais neste domínio, “permitindo a Portugal fazer valer os seus pontos de vista e tomar iniciativas em processos internacionais que valorizem a governação do oceano e o desenvolvimento das actividades ligadas ao mar, bem como fomentar a economia, valorizar e preservar o património natural e assumir-se como a Nação Marítima da Europa” (ENM).*

*Portugal dispõe da maior Zona Económica Exclusiva da União Europeia, com 1.732 mil km<sup>2</sup> e ainda com possibilidades de extensão futura no âmbito da Convenção das Nações Unidas sobre o Direito do Mar. A dimensão marítima e oceânica, enquanto factores de diferenciação e desenvolvimento, constitui uma oportunidade para colocar Portugal numa importante posição de vantagem comparativa no contexto Europeu e mundial, como plataforma e centro mobilizador da criação de valor associado ao cluster do Mar.*

*O território marítimo engloba importantes ecossistemas e uma riquíssima biodiversidade marinha, incluindo os ambientes insulares oceânicos, em que as Regiões dos Açores e da Madeira e assumem um papel de destaque.*

### MEDIDAS PRIORITÁRIAS

1. Implementar a Estratégia Nacional para o Mar e promover o aproveitamento do seu potencial estratégico no quadro da execução da Estratégia Nacional de Desenvolvimento Sustentável (2007-2015).
2. Implementar a Comissão Interministerial para os Assuntos do Mar (CIAM), de forma a promover a articulação e coordenação das entidades intervenientes nos assuntos do mar e a coordenar as contribuições e posições nacionais para a definição de uma política europeia para os assuntos do mar (2007-2008).
3. Criar e implementar a Rede Nacional de Áreas Marinhas Protegidas e as Redes Regionais de Áreas Marinhas Protegidas dos Arquipélagos dos Açores e da Madeira, definindo as suas condicionantes temporais e territoriais e regulamentando as actividades humanas, de modo a fomentar a conservação da biodiversidade marinha, a produção de recursos piscícolas, tanto pela via da pesca como da aquicultura, e o desenvolvimento sustentável da pesca costeira artesanal (2007-2013).
4. Desenvolver um Programa Nacional de Investigação para a conservação e exploração sustentável da biodiversidade marinha, nomeadamente os que são objecto de pesca, que articule a acção das diversas instituições e promova a cooperação internacional e o desenvolvimento científico e tecnológico (2007-2013).
5. Assegurar a protecção da fronteira marítima e das águas territoriais nacionais, garantindo a eficiência do controlo das áreas vulneráveis e o combate às ameaças sobre a costa portuguesa, através da modernização dos sistemas de segurança e vigilância das actividades marítimas e costeiras, designadamente do Sistema de Vigilância da Orla Costeira (SIVIC), e do reforço da cooperação entre as entidades envolvidas (2007-2008).

---

**1.8. Definir e executar uma política de gestão integrada dos recursos geológicos**

---

*Os recursos geológicos são bens escassos, não renováveis, necessários para o abastecimento das indústrias transformadora e da construção, sendo de realçar o seu potencial para exportações que coloca o sector extractivo numa posição estratégica, com reflexos directos na economia nacional e no desenvolvimento do mercado de emprego.*

*Os impactes gerados pela sua exploração interferem, no entanto, com a biodiversidade, o ambiente, a paisagem e a qualidade de vida das populações nas áreas envolventes. Torna-se, por isso, indispensável promover o aproveitamento dos recursos geológicos numa óptica de compatibilização das vertentes ambiental, de ordenamento do território e económica e social, respeitando os princípios de desenvolvimento sustentável.*

**MEDIDAS PRIORITÁRIAS**

1. Actualizar o cadastro e promover a criação de áreas de reserva e áreas cativas para a gestão racional dos recursos geológicos, reforçando a inventariação das potencialidades em recursos geológicos e mantendo um sistema de informação das ocorrências minerais nacionais (2007-2010).
2. Monitorizar e fiscalizar a extracção de recursos geológicos no âmbito da legislação específica do sector extractivo e da avaliação de impacte ambiental e assegurar a logística inversa dos resíduos da exploração mineira e de inertes com respeito pelos valores ambientais (2007-2013).
3. Concluir o Programa Nacional de Recuperação de Áreas Extractivas Desactivadas, em execução para as minas e a finalizar na vertente das pedreiras, com incidência no conteúdo dos Planos Regionais de Ordenamento do Território e nos Planos Municipais de Ordenamento do Território (2007-2008).
4. Monitorizar as antigas áreas mineiras e de extracção de inertes, após a fase de reabilitação ambiental, designadamente pelo desenvolvimento de sistemas de monitorização e controlo *on-line* (2007-2013).

### **1.9. Executar a Estratégia Nacional para a Energia e prosseguir a política sustentada para as alterações climáticas**

*A aposta no uso eficiente dos recursos e na exploração de recursos renováveis, nomeadamente dos energéticos, deve ser uma prioridade da política nacional, no quadro da implementação do Protocolo de Quioto e do Programa Nacional para as Alterações Climáticas.*

*A Resolução do Conselho de Ministros nº 169/2005, de 24 de Outubro, estabelece a política energética nacional, definindo como objectivos: garantir a segurança do abastecimento de energia, através da diversificação dos recursos primários e dos serviços energéticos, e promover a eficiência energética; estimular e favorecer a concorrência, competitividade e eficiência das empresas do sector da energia, promovendo as alternativas energéticas e a adopção de enquadramentos incentivadores que lhes assegurem os menores custos de produção no pleno respeito pelas normas ambientais exigidas pelo desenvolvimento sustentável; e garantir a adequação ambiental de todo o processo energético, reduzindo os impactes ambientais às escalas local, regional e global.*

*No domínio das utilizações da energia, uma especial prioridade deverá ser dada às tecnologias de edificação e aos modos de transporte que permitam poupar energia e reduzir os níveis de emissão de gases com efeito de estufa (GEE), contribuindo para melhorar a qualidade do ar e combater o problema global das alterações climáticas.*

### **MEDIDAS PRIORITÁRIAS**

1. Promover a investigação científica e tecnológica que potencie a utilização sustentada dos recursos energéticos renováveis (2007-2013).
2. Dinamizar uma maior participação das fontes renováveis de energia na produção de electricidade e promover a utilização de tecnologias de captura e fixação de CO<sup>2</sup> de molde a reduzir as emissões de gases com efeito de estufa (GEE) (2007-2013).
3. Simplificar e agilizar os procedimentos de licenciamento das infra-estruturas e equipamentos de produção de energia de fonte renovável, nomeadamente no interface entre a economia e o ambiente com respeito pelos procedimentos ambientais (2007-2008).
4. Implementar o Programa Nacional para as Alterações Climáticas, nomeadamente através da integração das suas orientações nos instrumentos de gestão territorial (2007-2013).
5. Definir um sistema de construção de preços, integrando elementos da economia do carbono (CO<sup>2</sup>), que incentive a utilização das melhores tecnologias no sentido da eficiência energética e das energias renováveis (2007-2008).
6. Desenvolver planos de transportes urbanos sustentáveis, visando reforçar a utilização do transporte público e a mobilidade não motorizada e melhorar a qualidade do ar, nomeadamente em áreas de grande densidade populacional (2007-2013).
7. Regulamentar a utilização de veículos em meio urbano, tanto de transporte público como individual, de passageiros ou de mercadorias e mistos, definindo os índices de emissão admissíveis, através de medidas incidentes na aquisição e na utilização (2007-2013).
8. Promover a certificação ambiental de empresas de transporte público de mercadorias (2007-2010).
9. Promover a qualidade ambiental e a eficiência energética dos edifícios e da habitação, nomeadamente desenvolvendo incentivos à incorporação de soluções de sustentabilidade no processo de construção e de reabilitação e através da revisão do Regulamento das Características de Comportamento Térmico dos Edifícios (RCCTE) e do Regulamento dos Sistemas Energéticos de Climatização dos Edifícios (RSECE) e ainda da implementação do Sistema Nacional de Certificação Energética e da Qualidade do Ar nos Edifícios (2007-2012).

---

**1.10. Proteger e valorizar as paisagens e o património cultural**

---

*As paisagens são um dos suportes da memória colectiva, participando na formação das identidades territoriais e da cultura de um país. A diversidade, qualidade e originalidade das paisagens representam hoje um activo crucial para as regiões.*

*Também o património cultural tem um valor identitário essencial e deve ser entendido como realidade dinâmica, em permanente actualização.*

*A protecção, a recuperação e a valorização das paisagens e do património cultural constituem assim vectores prioritários do ordenamento e da qualificação do território, com incidência no desenvolvimento dos turismos cultural, da natureza e rural, e factores de melhoria da qualidade de vida.*

*A Arquitectura constitui uma actividade fundamental na qualificação e valorização do ambiente urbano, das paisagens e do património cultural. A qualidade arquitectónica, em meio urbano ou rural, representa, assim, um importante factor de desenvolvimento dos territórios e de qualidade de vida dos cidadãos.*

**MEDIDAS PRIORITÁRIAS**

1. Elaborar e implementar um Programa Nacional de Recuperação e Valorização das Paisagens, implementando a Convenção Europeia da Paisagem e desenvolvendo uma Política Nacional de Arquitectura e da Paisagem, articulando-a com as políticas de ordenamento do território, no sentido de promover e incentivar a qualidade da arquitectura e da paisagem, tanto no meio urbano como rural (2007-2013).
2. Incentivar os municípios na definição, classificação e gestão de áreas de paisagem protegida (2007-2013).
3. Promover a inventariação, classificação e registo patrimonial dos bens culturais, nomeadamente dos valores patrimoniais arqueológicos e geológicos (2007-2013).
4. Regulamentar a Lei de Bases do Património Cultural, promovendo a articulação com os Instrumentos de Gestão Territorial (2007-2008).



### **1.11. Avaliar e prevenir os factores e as situações de risco, e desenvolver dispositivos e medidas de minimização dos respectivos efeitos**

*Nas últimas décadas, fortaleceu-se a consciência de que existem riscos que ameaçam as populações e os territórios, merecendo particular atenção os que decorrem da actividade sísmica, dos movimentos de massa, da erosão do litoral, das cheias e inundações, dos incêndios, das secas e da desertificação, da contaminação de aquíferos e solos, da poluição do ar e de explosões. As medidas para enfrentar estes riscos têm-se polarizado mais na vertente reactiva, considerada nomeadamente nos dispositivos e Planos de Emergência.*

*O direito à segurança e à qualidade do ambiente é uma justa expectativa das populações, pelo que, nas áreas de risco, é necessário conhecer em profundidade os fenómenos e actividades perigosos, avaliar as suas consequências potenciais e criar os dispositivos de prevenção e de minimização dos respectivos efeitos, através quer da informação, educação e sensibilização, para que os cidadãos saibam adoptar as medidas de auto-protecção adequadas, quer da intervenção eficaz das entidades públicas, sendo de destacar neste âmbito o papel fundamental da Administração Central e dos municípios através da elaboração de instrumentos de ordenamento do território e no exercício de competências próprias no domínio da protecção civil.*

*Para compreender e prever os factores e circunstâncias determinantes das ameaças e dos riscos mencionados e assegurar as medidas preventivas e reactivas adequadas será indispensável o contributo activo da comunidade científica e de algumas das componentes mais avançadas do Sistema Científico e Tecnológico Nacional (SCTN), porque o conhecimento necessário neste domínio, além de altamente interdisciplinar, encontra-se ainda em fase de franco progresso.*

### **MEDIDAS PRIORITÁRIAS**

1. Definir uma Estratégia Nacional Integrada para a Prevenção e Redução de Riscos (2007-2008).
2. Reforçar na Avaliação Estratégica de Impactes de Planos e Programas e na Avaliação de Impacte Ambiental a vertente da avaliação de riscos naturais, ambientais e tecnológicos, em particular dos riscos de acidentes graves envolvendo substâncias perigosas (2007-2103).
3. Definir para os diferentes tipos de riscos naturais, ambientais e tecnológicos, em sede de Planos Regionais de Ordenamento do Território, de Planos Municipais de Ordenamento do Território e de Planos Especiais de Ordenamento do Território e consoante os objectivos e critérios de cada tipo de plano, as áreas de perigosidade, os usos compatíveis nessas áreas, e as medidas de prevenção e mitigação dos riscos identificados (2007-2013).
4. Definir um sistema integrado de circuitos preferenciais para o transporte, armazenagem, eliminação e valorização de resíduos industriais (2007-2008).
5. Elaborar cartas de risco geológico que identifiquem as zonas de vulnerabilidade significativa, incluindo cartas geológico-geotécnicas das principais áreas urbanas, tendo em vista a tomada de decisões que permitam a minimização dos efeitos resultantes dos factores meteorológicos e de natureza geológica (2007-2013).
6. Criar medidas preventivas e correctivas para as diversas situações de risco geológico, nomeadamente através de legislação com a sua identificação e localização que estabeleça uma condicionante legal ao uso do solo, a verter nos Instrumentos de Gestão Territorial (2007-2013).
7. Reforçar a capacidade de fiscalização e de investigação dos Órgãos de Polícia e o acompanhamento sistemático, através do SEPNA/GNR e das entidades regionais correspondentes, das acções de prevenção, protecção e socorro, e garantir a unidade de planeamento e de comando destas operações através da institucionalização dos Sistemas Integrados das Redes de Emergência e Segurança de Portugal (SIRESP) e de Operações de

Protecção e Socorro (SIOPS), da autonomização dos Centros de Operação e Socorro e da definição do sistema de comando operacional e dos sistemas equivalentes nas Regiões Autónomas (2007-2008).

8. Desenvolver e aperfeiçoar os Planos de Emergência de base territorial, em articulação com os instrumentos de planeamento municipal, reforçando a capacidade de intervenção de protecção e socorro perante situações de emergência, designadamente nas ocorrências de incêndios florestais ou de matérias perigosas e de catástrofes e acidentes graves, através da criação do Grupo de Intervenção de Protecção e Socorro (GIPS/GNR) e de entidades equivalentes nas Regiões Autónomas, garantindo a preservação de acessibilidades quer para acesso dos meios de socorro quer para evacuação das populações (2007-2009).
9. Actualizar e operacionalizar o Plano da Rede Nacional de Aeródromos Secundários e Heliportos e as Redes Regionais equivalentes, enquanto elemento fundamental de apoio à segurança civil e ao combate aos fogos florestais (2007-2013).

**OBJECTIVO ESTRATÉGICO 2 - *Reforçar a competitividade territorial de Portugal e a sua integração nos espaços ibérico, europeu, atlântico e global*****OBJECTIVOS ESPECÍFICOS**

1. Afirmar a dimensão atlântica do País, consolidando o papel estratégico das Regiões Autónomas como plataformas intermédias entre o continente europeu e os continentes americano e africano.
2. Melhorar os sistemas e infra-estruturas de suporte à conectividade internacional de Portugal no quadro ibérico, europeu, atlântico e global.
3. Reforçar a capacidade de as cidades se afirmarem como motores de internacionalização e desenvolvimento.
4. Promover pólos regionais de competitividade e qualificar o emprego.
5. Promover um maior equilíbrio na distribuição territorial da população e assegurar condições de atracção de populações com níveis elevados de qualificação.
6. Implementar uma estratégia que promova o aproveitamento sustentável do potencial turístico de Portugal às escalas nacional, regional e local.

## **2.1. Afirmar a dimensão atlântica do País, consolidando o papel estratégico das Regiões Autónomas como plataformas intermédias entre o continente europeu e os continentes americano e africano**

*As Regiões Autónomas dos Açores e da Madeira constituem factores fundamentais de identidade e afirmação do território nacional, ocupando uma posição privilegiada no Oceano Atlântico.*

*A insularidade dessas Regiões cria algumas dificuldades ao seu desenvolvimento mas constitui, em simultâneo, potencialidades de diferenciação e afirmação económica. Em particular, a especificidade, diversidade e riqueza do seu património e condições naturais e das suas paisagens conferem aos seus territórios atractividade única no contexto dos circuitos turísticos internacionais, que importa valorizar de um modo sustentável, preservando a perenidade e especificidade dos valores paisagísticos e naturais.*

*As desvantagens decorrentes da situação de perifericidade têm sido progressivamente enfrentadas e mitigadas através da realização de investimentos e melhorias nos sistemas de infra-estruturas portuárias e aeroportuárias, dando lugar a uma maior oferta de soluções de comunicações e transportes com o exterior que interessa consolidar e continuar a melhorar, potenciando a crescente afirmação das Regiões Autónomas nas rotas de ligação dos continentes europeu, africano e americano.*

### **MEDIDAS PRIORITÁRIAS**

1. Promover conexões do ordenamento logístico continental com as Regiões Autónomas, tirando vantagem da sua posição geográfica e das suas infra-estruturas portuárias e aeroportuárias (2007-2013).
2. Promover e implementar medidas de minimização das desvantagens da insularidade e da ultraperifericidade, nomeadamente a abertura dos portos e aeroportos a novos operadores, a continuidade e diversificação de ligações eficientes com o exterior, a melhoria da eficácia económica e da qualidade dos serviços portuários e aeroportuários e o desenvolvimento equilibrado da cadeia logística de transportes, com particular atenção aos modos rodoviários e marítimos (2007-2013).
3. Desenvolver uma política de transporte marítimo de mercadorias adequada às necessidades das Regiões Autónomas, nomeadamente através de uma melhor distribuição das escalas dos navios e da equiparação dos custos portuários, que permita uma melhor integração daquelas Regiões na suas áreas geográficas tradicionais (sul da Europa, norte de África, ilhas da Macaronésia) (2007-2013).

## **2.2. Melhorar os sistemas e infra-estruturas de suporte à conectividade internacional de Portugal no quadro ibérico, europeu, atlântico e global**

*As plataformas marítimo portuárias, aeroportuárias e os sistemas de transportes terrestres assumem um papel chave de suporte à conectividade internacional e de afirmação de Portugal no Mundo.*

*Neste contexto, o país deve conjugar as vertentes de integração europeia e ibérica com a valorização da sua vertente atlântica, considerando nesta última os aspectos especificamente relacionados com a integração e o papel estratégico das Regiões Autónomas (cf. Objectivo 2.1). Este é um dos caminhos mais profícuos para Portugal se afirmar no seio da União Europeia.*

*As decisões de investimento em infra-estruturas de transportes dos níveis superiores, bem como nas plataformas logísticas, não devem ser tomadas apenas numa óptica de serviço público. O apoio à eficiência e competitividade internacional das actividades económicas deve assumir uma importância primordial na determinação dessas decisões, garantindo-se, em contrapartida, que o essencial dos custos correspondentes ao investimento e à exploração desses sistemas seja suportado pelas actividades beneficiadas. Tal não obsta a que o Estado surja como promotor quando necessário e que as condições da oferta possam reflectir critérios de equidade e de coesão territoriais.*

*Para reduzir a vulnerabilidade de Portugal como localização industrial face ao agravamento previsível dos custos de transporte rodoviário de mercadorias importa participar nos programas internacionais de promoção do transporte intermodal, criar condições propiciadoras de maior eficiência no Transporte Marítimo de Curta Distância, participar no Programa Europeu das Auto-estradas do Mar, e integrar a rede ferroviária nacional na rede ibérica e europeia.*

*Complementarmente, é de considerar que o projecto da Rede Rodoviária Transeuropeia constitui um instrumento válido para o reforço da coesão europeia em termos económicos e sociais.*

### **MEDIDAS PRIORITÁRIAS**

1. Construir o Novo Aeroporto Internacional de Lisboa com condições operacionais adequadas em termos de segurança e ambiente, ajustadas ao desenvolvimento dos segmentos de negócios estratégicos de passageiros e carga e à promoção de conexões e interfaces dos transportes aéreos com os transportes terrestres, como forma de garantir uma maior coerência, integração e competitividade ao conjunto das infra-estruturas de transporte, enquanto factor determinante do desenvolvimento económico e social do País, bem como potenciar a inserção do País na rede global de transporte aéreo, através da captação/distribuição de tráfego nas rotas entre a Europa, África e América do Sul (2007-2013).
2. Consolidar o papel dos Aeroportos de Sá Carneiro, no Norte, e de Faro e Beja, no Sul, bem como nas Regiões Autónomas, assegurando boas articulações intermodais com as redes de transportes terrestres (2007-2010).
3. Implementar uma estratégia de afirmação dos principais portos nacionais, integrando-os nas “auto-estradas do mar” no espaço europeu, e desenvolver, em particular, uma estratégia para os sistemas portuários de Sines, Setúbal, Lisboa e das Regiões Autónomas, afirmando-os como portas atlânticas do Sudoeste Europeu no contexto dos tráfegos marítimos à escala mundial e inserindo os três primeiros num grande corredor rodoviário e ferroviário de acesso a Espanha e ao interior do continente europeu (2007-2013).

4. Elaborar e implementar um plano de desenvolvimento do Sistema Nacional Marítimo-Portuário no Continente e nas Regiões Autónomas, que oriente as actuações dos organismos sectoriais e das Administrações Portuárias, enquadre os instrumentos de planeamento ao nível local e promova os desenvolvimentos mais reprodutivos e o alargamento de *hinterlands* em ambiente concorrencial, regulando a exploração comercial de terminais de forma a limitar excessos de poder de mercado (2007-2013).
5. Concluir o Plano Director da Rede Ferroviária Nacional, articulando as soluções de alta velocidade nas deslocações internacionais e no eixo Lisboa-Porto-Vigo com a concretização de um plano para a rede convencional, reforçando a interoperabilidade segundo padrões europeus, com destaque para a migração da bitola, eliminando os estrangulamentos à circulação de comboios de passageiros e de mercadorias (2007-2010).
6. Promover a integração da rede ferroviária do território continental nas redes ibérica e europeia de passageiros e mercadorias, garantindo a possibilidade de transferência modal da rodovia para a ferrovia e reforçando, assim, a competitividade nacional e o papel de Portugal como plataforma de elevada acessibilidade no espaço europeu e global (2007-2013).
7. Promover acções dirigidas aos principais sectores industriais com capacidade e potencial exportador, suscitando ganhos de competitividade nas cadeias logísticas através da introdução de novas tecnologias e consequente adaptação dos procedimentos de gestão (2007-2013).
8. Promover a execução, no quadro do actual PRN do território continental, das vias que asseguram as ligações entre Portugal e Espanha, dando prioridade à conclusão da Rede Rodoviária Transeuropeia (2007-2013).

### **2.3. Reforçar a capacidade de as cidades se afirmarem como motores de internacionalização e desenvolvimento**

*As cidades são concentrações de capital e de potencialidades de desenvolvimento. Cada cidade apresenta elementos diferenciadores que devem ser valorizados na perspectiva da afirmação internacional do País.*

*A inserção de Portugal nas dinâmicas globais será fortemente determinada pela atractividade das cidades e pela forma como estas se assumirem como motores de inovação, de desenvolvimento económico e de criação e qualificação do emprego. A competitividade do País exige cidades bem equipadas, atractivas e funcionais, com níveis elevados de coesão social, com forte qualificação do capital humano, institucional, cultural e económico, e bem integradas nos respectivos territórios. Uma atenção particular deverá ser dada, neste contexto, à consolidação e desenvolvimento dos sistemas de Ensino Superior e de Investigação e Desenvolvimento.*

*Portugal precisa de uma política de cidades que tenha uma forte componente de valorização dos factores específicos de cada cidade e de qualificação dos factores de atracção de actividades inovadoras.*

*As cidades serão um referencial fundamental para reduzir os impactes da situação periférica de Portugal e tornar o território nacional mais atractivo para o investimento estrangeiro e para os actores que agem numa perspectiva global.*

#### **MEDIDAS PRIORITÁRIAS**

1. Desenvolver instrumentos, no âmbito da Política de Cidades, que incentivem as aglomerações urbanas, isoladamente ou em rede, a assumirem uma visão estratégica de longo prazo que lhes garanta um posicionamento diferenciado e competitivo na economia do conhecimento a nível nacional e internacional (2007-2013).
2. Incentivar a elaboração de programas estratégicos que potenciem a competitividade dos principais espaços de internacionalização da economia nacional, com destaque para os Arcos Metropolitanos de Lisboa, do Porto e do Algarve, para o sistema metropolitano do Centro Litoral e para a Madeira (2007-2013).
3. Incentivar as cidades a criarem condições atractivas de conectividade e serviços em banda larga, em particular com base na infraestruturação com fibra óptica, que lhes permitam competir e interrelacionarem-se com os principais centros urbanos internacionais (2007-2013).
4. Incentivar a constituição e a participação das cidades e das regiões portuguesas em programas e redes de cooperação transeuropeus intensivos em conhecimento (2007-2013).

## 2.4. Promover pólos regionais de competitividade e qualificar o emprego

*A valorização integrada dos recursos do território nacional exige que outras regiões, para além das duas grandes concentrações metropolitanas de Lisboa e do Porto, se integrem nas dinâmicas de internacionalização, o que pressupõe a cooperação entre cidades para ganharem escala e diversidade funcional e beneficiarem de economias de aglomeração.*

*O que está em causa é, por um lado, o aproveitamento das “economias de proximidade”, para obter massa crítica, diversificação e dimensão funcional que aumentem as vantagens comparativas e o potencial de inovação e, por outro, estruturar sistemas subregionais densos em funções urbanas e em factores dinâmicos de desenvolvimento económico e de criação de emprego qualificado que possam evoluir para novos pólos regionais de competitividade.*

*O conceito de policentrismo, às diferentes escalas, adequa-se ao sistema de povoamento do País – assimétrico, regionalmente diferenciado – podendo contribuir não só para o aumento da competitividade, da qualidade do emprego e da coesão social e económica, como ainda para a melhoria do desempenho das redes de equipamentos sociais.*

*As políticas de ordenamento do território e, em particular, a política de cidades deverão dar uma atenção particular às interações cidade-região, ao reforço do “efeito cidade” como factor de desenvolvimento e à cooperação entre cidades próximas para exploração de complementaridades e sinergias.*

### MEDIDAS PRIORITÁRIAS

1. Promover acções de incentivo ao desenvolvimento de pólos de competitividade regional baseados em novos factores da economia do conhecimento (2007-2013).
2. Incentivar parcerias locais e implementar mecanismos de contratualização entre o Estado, as Autarquias Locais, as empresas e outros actores urbanos com vista ao desenvolvimento de projectos diferenciadores nos domínios da competitividade e da inovação (2007-2013).
3. Promover redes de cooperação entre cidades vizinhas, para ganhar massa crítica nos modernos factores de competitividade e estruturar os diversos sistemas urbanos, recorrendo, nomeadamente, à realização de “contratos de aglomeração” entre o Estado e as Autarquias Locais e à constituição de parcerias entre entidades públicas e entre estas e entidades privadas (2007-2013).
4. Promover programas de intervenção de base territorial, em coerência com a estratégia consagrada no Plano Nacional de Emprego, tendo em vista a qualificação do capital humano e o desenvolvimento de actividades mais qualificantes e inovadoras, melhorando a empregabilidade (2007-2013).
5. Desenvolver uma rede nacional de áreas de localização empresarial, em articulação com os programas de desenvolvimento regional e com o sistema de acessibilidades, que diversifiquem os espaços de acolhimento de actividades inovadoras (2007-2013).



## **2.5. Promover um maior equilíbrio na distribuição da população e assegurar condições de atracção de populações com níveis elevados de qualificação**

*Portugal tem nos recursos humanos um dos grandes desafios de desenvolvimento. Por um lado, confronta-se com um problema quantitativo, dependendo do contributo da imigração para assegurar elevados níveis de crescimento. Por outro, há um enorme esforço a fazer no domínio da qualificação para se atingirem significativos ritmos de acréscimo da produtividade. Finalmente, as alterações da estrutura e da geografia económica irão implicar a necessidade de maior mobilidade residencial.*

*Interessa criar condições para uma maior coerência da distribuição da população relativamente às dinâmicas económicas regionais e para que as cidades e regiões consigam atrair trabalhadores qualificados em actividades intensivas em conhecimento que possibilitem a exploração plena do potencial de desenvolvimento.*

*A promoção de serviços urbanos de elevada qualidade constitui um factor essencial para atrair quadros qualificados das actividades económicas globais. A mobilidade residencial deve também articular-se com o objectivo de melhorar a atractividade das áreas com maiores níveis de despovoamento.*

*Importa igualmente pôr em prática a componente de ordenamento territorial de uma política de acolhimento dos imigrantes. O Estado e as autarquias locais, bem como as Instituições Privadas de Solidariedade Social, deverão organizar-se no sentido de oferecer boas condições de inserção aos imigrantes.*

### **MEDIDAS PRIORITÁRIAS**

1. Promover oportunidades de emprego qualificado em regiões com menor dinamismo económico e social, nomeadamente através do apoio a iniciativas para valorizar actividades criativas, culturais e desportivas, visando atrair estratos populacionais mais jovens e qualificado e proporcionar um maior equilíbrio na distribuição espacial da população (2007-2013).
2. Apoiar a mobilidade residencial através da maior eficiência do mercado de arrendamento privado, da alteração e melhoria dos modelos de gestão do parque de arrendamento público e de uma melhor adequação e flexibilidade nas condições de financiamento para a aquisição de habitação (2007-2010).
3. Promover a oferta de equipamentos sociais de apoio às famílias mais jovens, nomeadamente na área da infância, favorecendo a conciliação da vida pessoal, familiar e profissional (2007-2013).
4. Desenvolver uma política integrada de imigração que contemple o acolhimento e a inserção social de imigrantes e que lhes garanta a igualdade de tratamento no acesso aos serviços sociais, à educação, à habitação e ao emprego, respondendo às suas necessidades específicas e envolvendo a sociedade civil (2007-2013).

## **2.6. Implementar uma estratégia que promova o aproveitamento sustentável do potencial turístico de Portugal às escalas nacional, regional e local**

*Portugal deve dispor de uma estratégia de desenvolvimento do sector do Turismo e implementá-la com eficácia. Para além da relevância do sector para o desenvolvimento socio-económico das regiões, a implementação de uma estratégia de desenvolvimento turístico numa óptica de sustentabilidade constitui também uma via para o necessário ordenamento e reabilitação dos territórios.*

*Assim, serão elaborados instrumentos de gestão territorial, ou alterados os existentes, de forma a estimular uma oferta estruturada de produtos de turismo rural, cultural e de natureza, num contexto de desenvolvimento sustentável. No âmbito particular do turismo de natureza, serão desenvolvidos modelos de turismo para as Áreas Protegidas, compatíveis com o seu estatuto especial de conservação.*

*Será avaliado o potencial da costa portuguesa e da ZEE de forma a aferir a viabilidade e as condições de desenvolvimento dos produtos de turismo oceânico. Serão também avaliadas as necessidades de requalificação dos destinos de sol e praia já consolidados e ainda analisadas as melhores formas de aproveitamento sustentável das áreas costeiras.*

*Promover-se-ão modelos de desenvolvimento de turismo para cada um dos destinos turísticos e definir-se-ão mecanismos de articulação entre o desenvolvimento das regiões com elevado potencial turístico e as políticas do ambiente e do ordenamento do território.*

*Concretizar-se-á, em parceria com as autarquias locais, regiões e organizações locais de turismo e empresários do sector, acções de qualificação ambiental dos diversos destinos turísticos.*

### **MEDIDAS PRIORITÁRIAS**

1. Implementar o Plano Estratégico Nacional de Turismo tendo em vista, nomeadamente, a definição e delimitação das regiões do País com actual especialização turística ou com significativo potencial de desenvolvimento turístico nas suas múltiplas componentes (2007-2013).
2. Elaborar e implementar ou concretizar as estratégias definidas nos Planos Sectoriais e de Ordenamento Turístico no território continental e nas Regiões Autónomas que definam as linhas orientadoras dos modelos de desenvolvimento pretendidos para as áreas com maiores potencialidades de desenvolvimento turístico (2007-2009).
3. Diversificar a oferta estruturada de produtos turísticos numa perspectiva territorial, em particular nos domínios do Turismo no Espaço Rural (TER), cultural e de natureza, potenciando o desenvolvimento de complementaridades sub-regionais e locais, nomeadamente nas Regiões Autónomas (2007-2013).

**OBJECTIVO ESTRATÉGICO 3 – *Promover o desenvolvimento policêntrico dos territórios e reforçar as infra-estruturas de suporte à integração e à coesão territoriais***

**OBJECTIVOS ESPECÍFICOS**

1. Reforçar os centros urbanos estruturantes das regiões, em particular nas regiões menos desenvolvidas.
2. Estruturar e desenvolver as redes de infra-estruturas de suporte à acessibilidade e à mobilidade, favorecendo a consolidação de novas centralidades urbanas e de sistemas urbanos mais policêntricos.
3. Promover um desenvolvimento urbano mais compacto e policêntrico no Continente, contrariar a construção dispersa, estruturar a urbanização difusa e incentivar o reforço de centralidades intra-urbanas.
4. Promover um desenvolvimento rural ajustado à diversidade dos territórios, considerando em especial as necessidades e a especificidade das áreas mais vulneráveis e despovoadas.

## OBJECTIVOS ESPECÍFICOS

### 3.1. Reforçar os centros urbanos estruturantes das regiões, em particular nas regiões menos desenvolvidas

*A promoção da coesão territorial pressupõe a capacidade de as cidades dinamizarem processos de desenvolvimento regional e assegurarem o acesso generalizado a serviços de interesse geral, incluindo os serviços económicos. Por outro lado, a eficiência das intervenções de desenvolvimento regional depende da forma como as diversas acções se reforçam mutuamente, o que implica a concentração de intervenções tomando a rede de cidades como referência.*

*Nas áreas de menor desenvolvimento, o reforço das cidades é condição de suporte ao desenvolvimento das actividades económicas e do emprego e de renovação demográfica, social e cultural. Mas também nas áreas de urbanização difusa se torna necessário estruturar polarizações urbanas que racionalizem as redes de infra-estruturas e equipamentos.*

*Importa reconhecer o papel das cidades de média dimensão para a coesão territorial e a competitividade dos territórios, integrando o objectivo de reforço destas cidades nas diversas intervenções e programas da Administração.*

## MEDIDAS PRIORITÁRIAS

1. Dar coerência territorial às redes nacionais dos equipamentos estruturantes, nomeadamente nos domínios da cultura, do ensino superior e da investigação, na perspectiva da polivalência e do reforço das cidades de média dimensão (2007-2013).
2. Racionalizar a localização dos serviços da Administração e incentivar a sua qualificação para uma resposta eficiente às empresas e aos cidadãos (2007-2013).
3. Introduzir nos sistemas de apoio ao investimento critérios que favoreçam soluções e actividades inovadoras nos centros urbanos mais dinâmicos das regiões menos desenvolvidas (2007-2013).
4. Racionalizar e qualificar os espaços para implantação e desenvolvimento de actividades económicas, nomeadamente industriais, e garantir o célere licenciamento e implementação das actividades (2007-2013).
5. Introduzir mecanismos incentivadores da cooperação intermunicipal nos instrumentos de financiamento das infra-estruturas e equipamentos locais e nos programas de investimento (2007-2008)

### **3.2. Estruturar e desenvolver as redes de infra-estruturas de suporte à acessibilidade e à mobilidade, favorecendo a consolidação de novas centralidades urbanas e de sistemas urbanos mais policêntricos**

*As infra-estruturas e as redes de transportes assumem um papel chave na acessibilidade e mobilidade inter e intra-regional, impulsionando a coesão, a integração e o ordenamento territorial do país.*

*O sistema infraestrutural de suporte das acessibilidades constitui também um dos pilares fundamentais do modelo territorial policêntrico que se visa promover.*

*No desenvolvimento dos sistemas de transportes e para assegurar a eficiência das deslocações, assume especial relevância a boa articulação e integração entre redes de diferentes níveis hierárquicos e modos de transporte, especialmente nas parcelas do território com menor densidade de ocupação. Deverá visar-se também a eliminação das barreiras arquitectónicas existentes, tendo em conta a fruição dos meios de transporte por cidadãos com necessidades especiais.*

### **MEDIDAS PRIORITÁRIAS**

1. Rever o desenho institucional e a gestão do sector dos transportes nas Áreas Metropolitanas, implementando autoridades metropolitanas de transportes e melhorando quer a eficiência e coordenação das políticas de transportes, quer a sua articulação com as políticas do ordenamento do território e do ambiente (2007-2010).
2. Assegurar no planeamento da Rede Ferroviária de Alta Velocidade do território continental, a articulação com as linhas e serviços do caminho de ferro convencional e com o restante transporte público e, quando se trate de estações localizadas fora dos perímetros urbanos, a ligação à rede rodoviária fundamental (IP e IC) (2007-2013).
3. Restringir o apoio do Governo à implantação de estações de camionagem (interfaces rodoviárias) aos casos em que existam planos de mobilidade, permitindo, nomeadamente, uma fácil acessibilidade pedonal e uma articulação eficiente com as carreiras do transporte colectivo urbano existentes (2007-2013).
4. Rever o PRN no território continental, numa perspectiva de integração no sistema de gestão territorial em vigor (2007-2010).
5. Promover o investimento na articulação entre a rede rodoviária de nível superior (IP e IC) e as redes de hierarquia inferior, através de vias com características adequadas à função a que se destinam, consolidando uma rede de itinerários regionais e integrando os programas de variantes e circulares a centros urbanos (2007-2010).
6. Integrar no planeamento municipal e inter-municipal a dimensão financeira dos sistemas de transportes e de mobilidade, programando os investimentos, os subsídios e a captação de valor junto dos beneficiários indirectos de forma a assegurar a boa gestão e a sustentabilidade da exploração desses sistemas (2007-2013).
7. Promover a elaboração de planos de mobilidade intermunicipais que contribuam para reforçar a complementaridade entre centros urbanos vizinhos e para uma maior integração das cidades com o espaço envolvente e que contemplem o transporte acessível para todos (2007-2013).

### **3.3. Promover um desenvolvimento urbano mais compacto e policêntrico no Continente, contrariar a construção dispersa, estruturar a urbanização difusa e incentivar o reforço das centralidades intra-urbanas**

*A qualificação e a afirmação internacional das áreas metropolitanas de Lisboa e Porto devem passar pela consolidação do policentrismo intra-metropolitano e pela qualificação de todas as classes de espaços, no sentido de as tornar mais atractivas e competitivas.*

*Vastos espaços do País desenvolveram-se segundo um modelo de urbanização difusa e são generalizadas as pressões para a construção dispersa. Esses processos, além dos custos que implicam, originam a desestruturação dos espaços rurais, agrícolas e florestais.*

*Em geral, as áreas propostas para expansão urbana nos PDM ultrapassam as necessidades decorrentes do desenvolvimento sócio-demográfico e económico dos concelhos, o que origina grandes disfunções, agravando o custo de infra-estruturas, incentivando o abandono de actividades agrícolas e o alargamento dos solos expectantes e aumentando a descontinuidade dos tecidos urbanos e a degradação das paisagens.*

*Por outro lado, existe uma clara associação entre o crescimento das periferias e o abandono dos núcleos urbanos centrais. Apesar de nos últimos anos ter havido um grande esforço das autarquias para reabilitar os núcleos históricos e as áreas centrais das aglomerações urbanas, não se conseguiu contrariar suficientemente o seu abandono, sendo necessário reforçar a intervenção neste domínio.*

## **MEDIDAS PRIORITÁRIAS**

1. Rever o quadro legal, para que nas áreas metropolitanas de Lisboa e do Porto e nas aglomerações urbanas de maior dimensão se verifique uma maior articulação entre o desenvolvimento de novas urbanizações e o sistema de transportes, nomeadamente através do condicionamento da aprovação de planos de pormenor e do licenciamento de loteamentos à avaliação dos seus impactes no sistema de mobilidade (2007-2009).
2. Reforçar a componente estratégica dos Planos Directores Municipais, integrando no seu conteúdo a definição de opções sobre a dimensão e as formas de desenvolvimento urbano mais adequadas aos respectivos territórios (2007-2009).
3. Definir nos PROT do território continental e das Regiões Autónomas o quadro estratégico de organização dos sistemas regionais de ordenamento do território, designadamente nos domínios ecológico, urbano e das acessibilidades e mobilidade, tendo em conta os objectivos do reforço de centralidades, de um desenvolvimento urbano mais compacto e do controlo e disciplina da dispersão da construção (2007-2008).
4. Incentivar novas parcerias para o desenvolvimento de programas integrados de reabilitação, revitalização e qualificação das áreas urbanas, reforçar e agilizar o papel das Sociedades de Reabilitação Urbana e rever o enquadramento fiscal e financeiro das operações integradas nestes programas (2007-2009).
5. Introduzir procedimentos de avaliação do impacte territorial da criação de infra-estruturas e equipamentos de uso colectivo, nomeadamente em termos do impacte no crescimento urbano, na mobilidade e no uso eficiente dos recursos (2007-2009).
6. Dinamizar a aplicação dos diversos mecanismos de execução dos instrumentos de gestão territorial previstos no Decreto-Lei 380/99, nomeadamente promovendo um urbanismo programado e de parcerias e operações urbanísticas perequativas e com auto-sustentabilidade financeira (2007-2013).
7. Aperfeiçoar os mecanismos de assumpção por parte dos promotores das externalidades geradas pelas novas urbanizações, quer sobre as infra-estruturas quer sobre a estrutura ecológica (2007-2009).

### **3.4 Promover um desenvolvimento rural ajustado à diversidade dos territórios, considerando em especial as necessidades e a especificidade das áreas mais vulneráveis e despovoadas**

*O desenvolvimento dos territórios rurais é uma prioridade comum das políticas agrícola, florestal e de desenvolvimento rural, do ambiente e conservação da natureza, do ordenamento do território e do desenvolvimento regional.*

*As estratégias de desenvolvimento rural devem ter em conta as potencialidades e os problemas específicos dos diferentes tipos de áreas, o que se revela especialmente pertinente no caso português, dada a enorme diversidade dos seus territórios rurais. Neste contexto, as áreas rurais mais marginais e confrontadas com problemas de despovoamento, designadamente áreas de montanha e áreas de fronteira, justificam uma especial atenção.*

*A dinamização económica e a atractividade das zonas rurais dependem de uma boa articulação com os centros urbanos, devendo promover-se parcerias que valorizem o papel dos aglomerados rurais e a dimensão estratégica dos centros urbanos no apoio ao seu desenvolvimento. O turismo em espaço rural e o turismo de natureza e cultural constituem também vectores importantes da diversificação e dinamização de muitas dessas zonas.*

*O Plano Estratégico Nacional de Desenvolvimento Rural para 2007-2013 (PEN 2007-2013) e a Estratégia Nacional para as Florestas (vd. supra Objectivo 1.4 deste Programa de Políticas) constituem os dois pilares interligados e fundamentais de orientação estratégica da competitividade e sustentabilidade das actividades agrícolas e florestais e da sua articulação com o ordenamento e desenvolvimento dos espaços rurais.*

### **MEDIDAS PRIORITÁRIAS**

1. Executar o Plano Estratégico Nacional de Desenvolvimento Rural para 2007-2013 (PEN 2007-2013) e os correspondentes Programas de Desenvolvimento Rural para o Continente e as Região Autónomas, promovendo a competitividade dos sectores agrícola e florestal, a gestão sustentável dos espaços rurais e a dinamização e diversificação económica e social das zonas rurais, contribuindo para reforçar a coesão social e territorial (2007-2013).
2. Desenvolver uma rede de centros multi-serviços em zonas rurais de baixa densidade, para prestar serviços de interesse geral às populações, através de uma metodologia assente na proximidade aos beneficiários, no uso de unidades móveis e das tecnologias de comunicação à distância, na integração e polivalência de recursos e na contratualização entre os serviços desconcentrados da administração pública central, as autarquias e outros agentes de desenvolvimento local (2007-2013).
3. Promover, através de um programa de valorização económica mercantil dos recursos endógenos diferenciadores dos territórios, acções integradas e inovadoras, dinamizadas pelos actores de desenvolvimento locais, visando reforçar a competitividade económica e a criação sustentada de emprego nos territórios abrangidos (2007-2013).
4. Incentivar parcerias de âmbito urbano-rural para o ordenamento de áreas específicas do território, recorrendo quer aos Programas de Acção Territorial, como instrumentos de coordenação das actuações da autarquias locais e de outros agentes, quer à elaboração e implementação dos Projectos de Intervenção em Espaço Rural (PIER) (2007-2013).
5. Promover o desenvolvimento de soluções inovadoras na organização de sistemas de transportes à escala local (municipal/intermunicipal), no território continental e, com as necessárias adaptações, nos territórios das Regiões Autónomas, incluindo o recurso a frotas de automóveis de gestão centralizada, que assegurem níveis elevados de acessibilidade a todos os grupos da população das áreas rurais (2007-2013).

**OBJECTIVO ESTRATÉGICO 4 - *Assegurar a equidade territorial no provimento de infra-estruturas e de equipamentos colectivos e a universalidade no acesso aos serviços de interesse geral, promovendo a coesão social***

**OBJECTIVOS ESPECÍFICOS**

1. Promover o ordenamento das redes de educação do pré-escolar, do ensino básico e do secundário, da formação tecnológico/profissionalizante e da educação e formação de adultos, e implementar critérios de racionalidade no ordenamento territorial do ensino superior.
2. Desenvolver uma rede nacional de prestação de cuidados de saúde que garanta a universalidade de acesso e racionalize a procura do Serviço Nacional de Saúde (SNS), valorizando os cuidados de saúde primários e a resposta aos grupos mais vulneráveis.
3. Desenvolver programas e incentivar acções que melhorem as condições de habitação, nomeadamente no que se refere aos grupos sociais mais vulneráveis.
4. Dinamizar redes de equipamentos colectivos e programas para responder com eficácia às necessidades dos diferentes grupos sociais e das famílias, promovendo a integração dos grupos mais vulneráveis face à pobreza e à exclusão social e garantindo a segurança a todos os cidadãos.
5. Desenvolver uma rede supra-municipal articulada de equipamentos desportivos e de lazer activo que valorize a motricidade, aprofunde a equidade de acesso e qualifique a evolução do sistema urbano.
6. Dinamizar uma rede de equipamentos culturais que valorize identidades, patrimónios e formas de expressão artística num quadro de aprofundamento da educação para a cultura e de reforço da equidade de acesso e da participação nas actividades culturais.
7. Desenvolver os serviços de abastecimento público de água, e de recolha, tratamento e reutilização de águas residuais e de resíduos, estruturando a gestão na óptica da co-responsabilidade social e melhorando os níveis e a qualidade de atendimento.
8. Desenvolver as redes de infra-estruturas, de equipamentos e de serviços de suporte à acessibilidade e à mobilidade, reforçando a segurança, a qualidade de serviço e as condições de equidade territorial e social.
9. Planear e implementar uma rede integrada de serviços de Justiça, definindo a distribuição e implantação geográfica dos equipamentos públicos de Justiça, nomeadamente tribunais, julgados de paz, conservatórias, prisões e centros educativos.



## OBJECTIVOS ESPECÍFICOS

### **4.1. Promover o ordenamento das redes de educação do pré-escolar, do ensino básico e do secundário, da formação tecnológico/profissionalizante e da educação e formação de adultos, e implementar critérios de racionalidade no ordenamento territorial do ensino superior**

*Ao Estado compete promover o desenvolvimento de uma rede nacional de educação pré-escolar, de ensino básico e secundário, de formação tecnológico/profissionalizante e de educação e formação de adultos que envolva entidades públicas e privadas e garanta a equidade de acesso, respondendo com eficácia e eficiência às necessidades de desenvolvimento.*

*Simultaneamente, importa aprofundar as políticas de descentralização de competências no domínio do ensino, quer para as autarquias quer para associações intermunicipais, implementando sistemas territoriais de gestão integrada dos recursos educativos.*

*A estruturação territorial da rede de ensino superior, universitário e politécnico deve ser enquadrada por princípios de racionalização nacional e regional da oferta, tendo em vista um melhor aproveitamento dos recursos e assegurando a formação técnica, a capacidade de inovação e a preparação científica e cultural indispensáveis ao processo de desenvolvimento do país e das regiões.*

## MEDIDAS PRIORITÁRIAS

1. Reestruturar e consolidar as redes de educação pré-escolar e de ensino básico, em consonância com as dinâmicas de povoamento e assegurando que a dimensão mínima das escolas seja adequada às necessidades pedagógicas e à eficiência da oferta educativa (2007-2013).
2. Reorganizar e valorizar as redes de agrupamentos e de escolas de ensino secundário (geral e tecnológico/profissionalizante) em articulação com a rede de centros de formação profissional, considerando a dinâmica da procura, as necessidades de desenvolvimento do país e o sistema de acessibilidades, com destaque para o transporte público (2007-2013).
3. Definir os Territórios Educativos, tendo em vista implementar Programas Educativos Intermunicipais e instituir Conselhos Intermunicipais de Educação e Aprendizagem, com representação das Comunidades Educativas e de outros agentes da sociedade civil, e elaborar a Carta Nacional de Territórios Educativos e as Cartas Educativas respeitantes a cada um desses Territórios (2007-2013).
4. Incentivar a criação de sistemas integrados de transporte que garantam, em meio rural e nos aglomerados urbanos, a acessibilidade aos estabelecimentos de educação incluindo por parte dos alunos com necessidades especiais no âmbito da mobilidade (2007-2013).
5. Avaliar e reestruturar a rede de ensino superior, universitário e politécnico, segundo padrões de referência internacional e respondendo com eficiência aos desafios do desenvolvimento científico e tecnológico e da inovação e competitividade do país, incluindo a captação de novos públicos para o ensino superior, nomeadamente através da inclusão de Cursos de Especialização Tecnológica (2007-2013).

#### **4.2. Desenvolver uma rede nacional de prestação de cuidados de saúde que garanta a universalidade de acesso e racionalize a procura do Serviço Nacional de Saúde (SNS), valorizando os cuidados de saúde primários e a resposta aos grupos mais vulneráveis**

*A rede nacional de saúde deve assegurar a todos os cidadãos o acesso a bons e eficazes cuidados de saúde para melhorar a sua qualidade de vida e as suas condições de desempenho profissional.*

*O ordenamento territorial dos recursos da saúde deverá permitir a articulação dos vários níveis da rede de cuidados de saúde, garantido a sua proximidade às populações. Neste sentido, será promovida a articulação entre cuidados de saúde primários hospitalares e continuados, de forma a alcançar maiores níveis de efectividade e de eficiência do sistema de saúde, e será reforçado o papel da rede de cuidados de saúde primários e de saúde pública no quadro do Sistema Nacional de Saúde e do sistema de Saúde das Regiões Autónomas com implementação dos respectivos Planos Regionais de Saúde.*

#### **MEDIDAS PRIORITÁRIAS**

1. Elaborar e implementar o Plano Nacional de Acção Ambiente e Saúde (2007-2010).
2. Qualificar a investigação em saúde e os recursos humanos, mediante programas de investigação e de formação desenvolvidos à luz das necessidades nacionais e regionais em saúde e dirigidos designadamente aos profissionais e aos serviços de saúde pública locais (2007-2013).
3. Elaborar e implementar, com base nas Redes de Referência, um Plano Nacional da Rede Hospitalar e requalificar as Redes de Urgência Geral e Obstétrica, tendo em vista a melhoria da acessibilidade da população a serviços de qualidade e em segurança, adaptando a oferta às evoluções regionais da demografia, da morbilidade e dos sistemas de povoamento e de acessibilidades (2007-2013).
4. Dotar a rede de cuidados de saúde primários dos meios e valências necessários a um eficaz desempenho, densificando os equipamentos nas áreas periurbanas de rápido crescimento, e desenvolver Unidades de Saúde Familiares em todo o território nacional, próximas dos cidadãos com garantia de qualidade uniforme e de igualdade de acesso (2007-2013).
5. Promover a articulação dos serviços de saúde com as comunidades multi-culturais, garantindo o seu acesso ao sistema de saúde (2007-2013).
6. Desenvolver parcerias público-públicas ao nível regional e local, em especial com as autarquias, para facilitar o acesso dos cidadãos a cuidados de saúde de proximidade e implementar Serviços Comunitários de Proximidade no apoio integrado aos idosos, particularmente no apoio domiciliário, incentivando o contributo do voluntariado jovem como forma de aproximação geracional e de solidariedade (2007-2013).
7. Desenvolver a Rede de Cuidados Continuados Integrados, adaptando as estruturas de saúde e reformulando os acordos com as Misericórdias e IPSS, em articulação com o MTSS para o território continental e com os organismos competentes das Regiões Autónomas (2007-2013).
8. Elaborar a rede nacional de diagnóstico e prestação de cuidados através do uso da informática e telecomunicações e desenvolver a aplicação das novas tecnologias no acesso à prestação de cuidados de saúde primários, sobretudo em meio rural, implementando o conceito de “e-saúde” (2007-2013).
9. Garantir a cobertura da totalidade do território continental pelos Centros de Orientação de Doentes Urgentes (CODU) e pelas Viaturas Médicas de Emergência e Reanimação (VMER), consolidar o sistema integrado de transporte secundário devidamente coordenado centralmente e definir uma rede de heliportos e locais de aterragem de emergência devidamente certificados para voos de emergência médica (2007-2013).
10. Desenvolver a Rede de Serviços de Saúde Pública, assegurando adequados dispositivos de vigilância sanitária e de protecção da saúde e prevenindo situações de risco (2007-2008).

---

**4.3. Desenvolver programas e incentivar acções que melhorem as condições de habitação, nomeadamente no que se refere aos grupos sociais mais vulneráveis**

---

*As Administrações central e local, isoladamente ou em parceria com entidades da sociedade civil, deverão intervir no domínio da habitação, promovendo, a qualidade de vida urbana e o acesso dos cidadãos a uma habitação condigna segundo critérios de qualidade, equidade, mobilidade e sustentabilidade.*

*Verificando-se uma tendência de envolvimento crescente das autarquias locais no domínio da habitação, esta questão deve assumir uma importância reforçada nos instrumentos de ordenamento do território de nível municipal.*

**MEDIDAS PRIORITÁRIAS**

1. Elaborar e implementar o Plano Estratégico de Habitação (2007-2013).
2. Implementar iniciativas de gestão e dinamização do mercado de arrendamento público, tornando o parque habitacional público mais qualificado, dinâmico e capaz de responder com maior equidade e proximidade às necessidades sociais da população (2007-2009).
3. Incentivar o cumprimento de objectivos sociais por parte dos promotores imobiliários, nomeadamente através da afectação a habitação social de uma quota-parte da habitação nova ou a reabilitar ou ainda no âmbito de operações integradas de revitalização urbana (2007-2013).
4. Desenvolver intervenções sócio-urbanísticas em territórios que apresentem factores de vulnerabilidade crítica, do ponto de vista urbanístico, económico e social, no sentido da sua qualificação e reinserção urbana, contribuindo para o desenvolvimento de comunidades urbanas sustentáveis (2007-2013).
5. Promover a inserção nos instrumentos de planeamento municipal dos objectivos sociais de combate à segregação urbana e de acolhimento e integração dos imigrantes e minorias étnicas, designadamente através da institucionalização dos princípios da diversidade nos modelos de usos e tipologias de habitação (2007-2013).
6. Concluir o Programa Especial de Realojamento e implementar programas municipais de resposta às graves carências habitacionais, em coerência com os objectivos de equidade social e territorial, reforçando a solução de reabilitação do parque devoluto em relação à construção nova (2007-2013).

#### **4.4. Dinamizar redes de equipamentos colectivos e programas para responder com eficácia às necessidades dos diferentes grupos sociais e das famílias, promovendo a integração dos grupos mais vulneráveis face à pobreza e à exclusão social e garantindo a segurança a todos os cidadãos**

*Para assegurar a coesão social do País e a melhoria da qualidade de vida dos cidadãos é necessário garantir uma oferta de equipamentos de solidariedade e acção social que responda, em todo o território, às necessidades dos diferentes grupos sociais, contribuindo para a promoção da equidade territorial e da inclusão social e dando uma resposta concertada às famílias. A afirmação de uma política social activa no sentido da eliminação da pobreza e da exclusão pressupõe o desenvolvimento de uma consciência colectiva dos problemas sociais e a crescente mobilização da sociedade portuguesa. Nesse sentido, é fundamental congregiar esforços com base na adesão voluntária das autarquias e de outras entidades públicas ou privadas sem fins lucrativos que actuam nos mesmos territórios, contribuindo para um desenvolvimento social enraizado nas dinâmicas opções locais e regionais.*

*Para promover a coesão social e garantir a segurança de todos os cidadãos importa também assegurar um novo Dispositivo Territorial das Forças de Segurança e planear e implementar a correspondente Rede Nacional de Instalações em articulação com a Lei de Programação de Meios.*

#### **MEDIDAS PRIORITÁRIAS**

1. Desenvolver um planeamento participado e reforçar a oferta de equipamentos de solidariedade e acção social, por forma a responder com eficácia às necessidades dos diferentes grupos sociais, nomeadamente, da infância e juventude, da população idosa, dos deficientes e de outros grupos vulneráveis, contribuindo para a promoção da equidade, da inclusão social e de uma resposta concertada de apoio às famílias (2007-2013).
2. Desenvolver intervenções integradas de base territorial de combate à pobreza e à exclusão social, em parceria Estado, Autarquias e Instituições públicas e privadas, promovendo acções que contribuam para o desenvolvimento e qualificação de grupos excluídos socialmente ou com necessidades de apoio específico, nomeadamente imigrantes (2007-2013).
3. Reforçar o desenvolvimento das Redes Sociais, através da consolidação e alargamento das parcerias a nível local e do aprofundamento da abordagem estratégica, articulando-as, nomeadamente, com os instrumentos de gestão territorial (2007-2013).
4. Reforçar a oferta de equipamentos desportivos de base, de forma a promover a função do desporto e da actividade física, quer na melhoria do estado geral de saúde das populações mais vulneráveis, quer na promoção da sua inclusão social, incluindo as pessoas com deficiência ou incapacidade (2007-2013).
5. Ampliar os programas de segurança de proximidade e comunitários por parte das forças de segurança, e desenvolver, em especial, acções de apoio a pessoas com deficiência, idosos, crianças em idade escolar e mulheres vítimas de violência (2007-2009).
6. Implementar a construção de novas instalações das Forças de 1ª linha, Postos Territoriais da GNR e Esquadras Tipo A e Tipo B da PSP, e desenvolver a Rede Nacional de Segurança Interna (RNSI) para assegurar a interoperabilidade ao nível informático e de comunicações de todas as Forças de Segurança (2007-2013).

---

**4.5. Desenvolver uma rede supra-municipal articulada de equipamentos desportivos e de lazer activo que valorize a motricidade, aprofunde a equidade de acesso e qualifique a evolução do sistema urbano**

---

*Deve promover-se o reforço do papel da actividade física e desportiva como contributo para melhorar a qualidade de vida e a inserção social das populações.*

*Importa avaliar as distorções qualitativas e quantitativas da distribuição dos equipamentos desportivos aos vários níveis de gestão territorial, tendo em vista um melhor ordenamento e uma melhor programação da oferta, em consonância com as determinantes da demografia e do sistema urbano, e um maior estímulo à prática desportiva formal e informal.*

**MEDIDAS PRIORITÁRIAS**

1. Implementar orientações de ordenamento do território e desenvolver a oferta de equipamentos destinados às actividades de lazer activo e de desporto, no quadro da execução do Plano Nacional de Ordenamento da Rede de Equipamentos Desportivos Estruturantes e da promoção de novas parcerias, com vista a aumentar os índices de actividade física e de prática desportiva da população, incluindo as pessoas com deficiência, e a aumentar o nível e a eficiência de utilização desses equipamentos (2007-2013).
2. Elaborar e implementar Cartas Desportivas de âmbito municipal e/ou intermunicipal, que assegurem em cada território desportivo uma oferta racional e com sustentabilidade financeira, aprofundando as complementaridades entre diferentes tipologias de equipamentos e mobilizando a população para a prática desportiva (2007-2008).
3. Ordenar e regulamentar a utilização dos espaços de prática de desporto de natureza, dentro e fora de Áreas Protegidas, para promover um desenvolvimento consonante com as regras de preservação ambiental (2007-2009).

---

**4.6. Dinamizar uma rede de equipamentos culturais que valorize identidades, patrimónios e formas de expressão artística num quadro de aprofundamento da educação para a cultura e de reforço da equidade de acesso e da participação nas actividades culturais**

---

*É necessário criar, nas regiões, condições para a dinamização cultural numa perspectiva de igualdade de oportunidades e de acesso à cultura e de incentivo à participação das populações. Para tal, o Estado deve promover uma rede nacional de equipamentos culturais articulada com a valorização das cidades médias e interligada com outros equipamentos públicos.*

*Neste sentido, será reforçada e racionalizada a oferta de espaços e equipamentos culturais, serão potenciadas as articulações entre a educação para as artes e o sistema de ensino, no intuito de criar públicos e desenvolver e democratizar a expressão artística, e serão estimuladas e apoiadas as iniciativas que dinamizem e promovam o turismo cultural.*

**MEDIDAS PRIORITÁRIAS**

1. Dar continuidade aos programas de recuperação e expansão da rede de equipamentos culturais (museus, cine-teatros, centros culturais etc.), em parceria com as autarquias e os particulares (2007-2013).
2. Apoiar as iniciativas de itinerância cultural, como forma de aproximar a oferta cultural das populações e rendibilizar a rede de equipamentos existentes (2007-2013).
3. Realizar, aos níveis regional e local, Planos Estratégicos de Desenvolvimento Cultural, com envolvimento das autarquias e outros actores sociais pertinentes e onde se articulem os objectivos do desenvolvimento cultural, da coesão social e do ordenamento do território (2007-2013).

#### **4.7. Desenvolver os serviços de abastecimento público de água, e de recolha, tratamento e reutilização de águas residuais e de resíduos, estruturando a gestão na óptica da co-responsabilidade social e melhorando os níveis e a qualidade de atendimento**

*Para promover a coesão nacional, defender os valores ecológicos e garantir a segurança e o bem-estar dos cidadãos, o Estado definirá o modelo de regulação e o papel dos intervenientes nos sectores das águas e resíduos, e as formas de coordenação da sua intervenção, com vista à prestação eficiente de serviços de qualidade à generalidade da população.*

*Neste quadro, será desenvolvida uma política integrada de gestão de resíduos urbanos, industriais e hospitalares, que fomente a redução na fonte, a reutilização e a reciclagem, bem como a sua valorização e deposição final em condições seguras, em particular dos resíduos industriais perigosos, assegurando uma actualização permanente das soluções adoptadas face aos progressos científico e tecnológico verificados neste sector.*

*Serão também assegurados serviços de abastecimento de água potável e de drenagem e tratamento de águas residuais com elevado nível de qualidade à generalidade da população portuguesa, no Continente e Regiões Autónomas, a preços compatíveis com as condições geográficas e sócio-económicas dos diversos grupos de utilizadores, garantindo a recuperação integral do custo dos serviços e discriminando positivamente o uso eficiente das águas.*

### **MEDIDAS PRIORITÁRIAS**

1. Implementar a Política Nacional de Resíduos consubstanciada nos Planos Nacionais de Gestão de Resíduos e nos Planos Estratégicos Sectoriais dos Resíduos Sólidos Urbanos (PERSU), dos Resíduos Industriais e dos Resíduos Hospitalares, assegurando a integração das suas orientações nos instrumentos de gestão territorial de âmbito regional, inter-municipal e municipal (2007-2013).
2. Executar o Plano Estratégico de Abastecimento de Água e de Saneamento de Águas Residuais (PEAASAR 2007-2013), no território continental, de forma a assegurar o cumprimento dos objectivos de abastecimento de água para consumo humano e de tratamento de águas residuais urbanas, através da realização dos investimentos necessários para servir a generalidade da população portuguesa com elevada qualidade e a preços acessíveis (2007-2013).
3. Definir critérios para a elaboração de Planos de Segurança, de Qualidade e Quantidade do recurso Água, aumentando a protecção e monitorização da “Reserva Nacional Estratégica de Água” (elaborar planos de contingência, identificar as origens e as infra-estruturas de armazenamento de água) (2007-2008).

#### **4.8. Desenvolver as redes de infra-estruturas, de equipamentos e de serviços de suporte à acessibilidade e mobilidade, reforçando a segurança, a qualidade de serviço e as condições de equidade territorial e social**

*O sistema de transportes e de acessibilidades intervém de modo preponderante no suporte à circulação e mobilidade de pessoas e bens.*

*O seu papel é estratégico e multifacetado, funcionando, simultaneamente, como pilar do posicionamento do país na Europa e no Mundo, como factor da competitividade da economia, como elemento estruturante do ordenamento do território e como garante da coesão territorial, e como condicionante da equidade social e da qualidade de vida das pessoas.*

*Consequentemente, torna-se fundamental articular as opções de gestão territorial com as políticas sectoriais em matéria de acessibilidades e transportes, tendo por base princípios de eficiência económica, de equidade social e de respeito pelo ambiente e visando contribuir para melhorar a qualidade do ar e diminuir as emissões de GEE, designadamente por via da melhoria da eficiência energética dos sistemas de transporte.*

*Assim, a equidade no acesso aos sistemas de transporte constitui um princípio fundamental a respeitar e a eficiência dos sistemas de transportes deve ter em vista, entre outros factores, o suporte à qualidade de vida das pessoas, com atenção especial para as necessidades específicas de pessoas mais vulneráveis em termos sociais ou físicos.*

*A implantação de interfaces multimodais de transportes em áreas urbanas centrais deve respeitar os seguintes critérios: eficiência das articulações estabelecidas entre os vários modos de transporte; fácil acesso pedonal; localização nas imediações de equipamentos colectivos de grande atracção de utentes, melhorando assim a acessibilidade geral a esses equipamentos e aumentando a competitividade do transporte público.*

*O aumento da segurança rodoviária e a correlativa diminuição da sinistralidade rodoviária devem constituir também prioridades de primeira linha.*

### **MEDIDAS PRIORITÁRIAS**

1. Integrar nos planos de infra-estruturas viárias, as questões da segurança dos transportes e da mobilidade de todos os segmentos da população, incentivando o transporte acessível, seja ferroviário (comboio ou metro) seja transporte colectivo rodoviário urbano ou suburbano, e promover a eliminação de barreiras físicas existentes nas infra-estruturas dos transportes ferroviários e rodoviários, facilitando a mobilidade dos cidadãos com deficiência (2007-2013).
2. Implementar uma Política Metropolitana de Transportes no território continental, como suporte de uma mobilidade sustentada, no quadro da organização e gestão pública do sistema de transportes (2007-2009).
3. Lançar programas para a plena integração física, tarifária e lógica dos sistemas de transportes de passageiros, no território continental e com as necessárias adaptações às Regiões Autónomas, garantindo informação acessível relativa à oferta dos vários modos, particularmente nas grandes aglomerações urbanas, promovendo a intermodalidade (2007-2013).
4. Assegurar na revisão dos Planos Directores Municipais que as redes de transporte e mobilidade respondam à sua procura e aos processos de redefinição dos usos do solo, favorecendo a acessibilidade das populações em transporte público aos locais de emprego, aos equipamentos colectivos e serviços de apoio às actividades produtivas, bem como à circulação de mercadorias entre os locais de produção e os de mercado (2007-2010).



5. Executar os Planos Nacionais de Segurança Rodoviária, visando reduzir para metade em cada período de 10 anos o número de acidentes e mortes rodoviários em Portugal e desenvolver inspecções e auditorias de segurança rodoviária, para todos os projectos de construção e conservação de estradas, sendo essas auditorias realizadas, por entidade independente ou, dentro da mesma entidade, em unidade orgânica distinta da do projecto, visando padrões de segurança europeus (2007-2013).

#### **4.9. Planear e implementar uma rede integrada de serviços de Justiça, definindo a distribuição e implantação geográfica dos equipamentos públicos de Justiça, nomeadamente tribunais, julgados de paz, conservatórias, prisões e centros educativos**

*Num quadro de coesão nacional e de promoção de valores de uma Justiça mais eficiente e próxima dos cidadãos, o Estado deve implementar um modelo de rede nacional que garanta a equidade de acesso, sustente e impulsione a eficácia da resposta judicial e de resolução de litígios, e promova o desenvolvimento económico e social.*

*A estruturação territorial das redes da Justiça deve ser enquadrada por princípios de racionalização e proximidade, tendo em vista um melhor aproveitamento dos recursos disponíveis e o ajustamento da capacidade de oferta às necessidades da procura real e perspectivada de meios de resolução de litígios e de meios auxiliares da Justiça.*

### **MEDIDAS PRIORITÁRIAS**

1. Implementar a reforma do Mapa judiciário – rede de tribunais (1ª Instância), promovendo o seu ajustamento ao movimento processual existente através da adopção de uma nova matriz de circunscrição territorial (2007-2009).
2. Desenvolver e reforçar a rede de julgados de paz e de centros de mediação e arbitragem, de modo planeado, articulado e complementar com a rede de tribunais, promovendo-se o desenvolvimento de meios alternativos de resolução de litígios (2007-2009).
3. Desenvolver os conceitos de mapa de reinserção social, de mapa penitenciário e de rede médico-legal, promovendo-se a disseminação nacional e regional de serviços da Justiça, designadamente através da reformulação/beneficiação e construção dos respectivos equipamentos por todo o país, centros educativos, estabelecimentos prisionais e gabinetes médico-legais (2007-2009).
4. Reorganizar e modernizar a rede de balcões das conservatórias, reestruturando todo o sistema dos registos, com o objectivo de prestar um serviço de melhor qualidade, mais célere e mais barato ao cidadão e às empresas (2007-2009).

**OBJECTIVO ESTRATÉGICO 5** – *Expandir as redes e infra-estruturas avançadas de informação e comunicação e incentivar a sua crescente utilização pelos cidadãos, empresas e administração pública*

**OBJECTIVOS ESPECÍFICOS**

1. Alargar o acesso à *Internet* de Banda Larga em todo o país e promover uma rápida e efectiva apropriação económica e social das Tecnologias de Informação e Comunicação (TIC).
2. Promover as TIC como instrumento fundamental de desenvolvimento territorial e de coesão social, generalizando a sua utilização na difusão de informação e na oferta de serviços de interesse público.

## OBJECTIVOS ESPECÍFICOS

### 5.1. Alargar o acesso à *Internet* de Banda Larga em todo o país e promover uma rápida e efectiva apropriação económica e social das Tecnologias de Informação e Comunicação (TIC)

*A informação e o conhecimento são centrais para o desenvolvimento sustentável que depende cada vez mais de redes de comunicação digital, em particular da Internet, e do potencial da sua utilização pelas pessoas e pelas organizações. A generalização do uso das TIC irá melhorar o acesso ao conhecimento e na interacção entre os actores económicos e sociais, contribuindo para aumentar o potencial de inovação e a competitividade do país e das regiões e para reforçar a coesão territorial.*

*A iniciativa Ligar Portugal, que constitui um dos vectores estratégicos e programáticos do Plano Tecnológico, representa um importante quadro de referência para mobilizar os territórios para a sociedade de informação e do conhecimento.*

*O presente objectivo específico insere-se nessa estratégia, visando promover o acesso e a apropriação económica e social das TIC, conjugando dois objectivos operativos: primeiro, o de aumentar o número de utilizadores de computadores e de multiplicar o número de utilizadores regulares da Internet; segundo, o de criar condições para que as TIC sirvam de suporte ao desenvolvimento de processos de cooperação e de intercâmbio, aumentando a competitividade, a conectividade e a inovação dos tecidos económicos locais.*

*Neste sentido, a tecnologia digital, e sobretudo a Internet de banda larga, deve estar acessível às empresas e famílias em todas as parcelas do território nacional e a custos competitivos.*

## MEDIDAS PRIORITÁRIAS

1. Harmonizar os custos de acesso e uso das TIC em todo o território nacional e reduzir os custos de acesso à Internet, tendo por referência os valores mais baixos praticados nos outros países da União Europeia (2007-2009).
2. Promover o desenvolvimento de redes abertas de banda larga nos centros urbanos das regiões menos desenvolvidas (2007-2013).
3. Promover as infra-estruturas fixas necessárias ao acesso às redes de banda larga no âmbito das diferentes operações urbanísticas (2007-2009).
4. Promover a instalação de pontos de acesso à banda larga em locais públicos, designadamente em terminais de transportes, nas escolas, nas instituições de apoio à juventude, em hospitais e outros equipamentos sociais, e nos locais de alojamento e de actividade turística (2007-2010).

## **5.2. Promover as TIC como instrumento fundamental de desenvolvimento territorial e de coesão social, generalizando a sua utilização na difusão de informação e na oferta de serviços de interesse público**

*Em coerência com as linhas estratégicas da iniciativa Ligar Portugal, visa-se generalizar a utilização das TIC como instrumento de promoção da coesão territorial e da coesão social, de educação e desenvolvimento de competências, de fomento da competitividade e de simplificação e melhoria da informação e da prestação de serviços públicos ao cidadão e às empresas.*

*As comunidades digitais de base territorial – regiões, cidades e outros aglomerados – deverão contribuir para desenvolver o país, acentuando a interacção entre agentes, fomentando a circulação das ideias e da informação e racionalizando custos de operação. Também a aglomeração espacial das empresas e a internacionalização de clusters competitivos devem ser suportados no uso das TIC. Importa, em particular, estimular a integração e o uso das infra-estruturas de banda larga na actividade económica, especialmente nas aglomerações de pequenas e médias empresas.*

*A prestação de serviços públicos através do recurso às TIC é igualmente uma vertente essencial para consolidar a sociedade de informação e promover a coesão social e territorial.*

### **MEDIDAS PRIORITÁRIAS**

1. Promover a colaboração em rede e a partilha de tarefas e conhecimentos com base nas TIC, envolvendo quer associações municipais, empresariais, profissionais e de solidariedade social, quer escolas, entidades do sistema nacional de saúde e outras em torno de projectos de interesse comum (2007-2013).
2. Disponibilizar, de forma aberta, a informação detida por entidades públicas como suporte ao desenvolvimento de valor acrescentado pela indústria de conteúdos digitais e estímulo ao seu desenvolvimento e competitividade (2007-2013).
3. Incentivar a dinamização de novas actividades ou de novas formas de prestação de serviços no âmbito dos projectos Cidades e Regiões Digitais (2007-2013).
4. Incentivar a criação de Portais Regionais que sejam montra das potencialidades e actividades da região nos diversos domínios, tendo também em consideração as novas tecnologias de acessibilidade para os utilizadores com deficiência (2007-2013).
5. Disponibilizar os conteúdos culturais portugueses em formato digital e estimular o desenvolvimento de conteúdos interactivos nas bibliotecas, incluindo um número considerável de obras literárias de utilização fácil para pessoas com deficiência, sobretudo visual (2007-2013).
6. Alargar a gama de oferta de serviços colectivos e de interesse público suportados na Internet e na utilização das TIC, por exemplo nos domínios da saúde ou da educação, garantindo o seu acesso nos espaços de baixa densidade (2007-2013).
7. Desenvolver novas actividades e plataformas de inclusão social para idosos com base nas TIC, como forma de adaptação a uma sociedade com uma participação maior de populações de idades mais avançadas (2007-2013).

**OBJECTIVO ESTRATÉGICO 6** – *Reforçar a qualidade e a eficiência da gestão territorial, promovendo a participação informada, activa e responsável dos cidadãos e das instituições*

**OBJECTIVOS ESPECÍFICOS**

1. Produzir e difundir o conhecimento sobre o ordenamento e o desenvolvimento do território.
2. Renovar e fortalecer as capacidades de gestão territorial.
3. Promover a participação cívica e institucional nos processos de ordenamento e desenvolvimento territorial.
4. Incentivar comportamentos positivos e responsáveis face ao ordenamento do território.

## OBJECTIVOS ESPECÍFICOS

### 6.1. Produzir e difundir o conhecimento sobre o ordenamento e o desenvolvimento do território

*A boa gestão do território pressupõe a disponibilidade e difusão alargada de informação e de conhecimentos actualizados sobre os recursos existentes e as dinâmicas e perspectivas de desenvolvimento às escalas nacional, regional e local.*

*Para monitorizar as políticas e aumentar a eficiência dos instrumentos de gestão do território, é fundamental acompanhar e avaliar os processos de organização espacial e de ocupação, uso e transformação do solo.*

*Neste sentido, a Lei de Bases da Política do Ordenamento do Território e do Urbanismo prevê formas de acompanhamento permanente e de avaliação técnica da gestão territorial e a existência de um sistema nacional de dados sobre o território. Estabelece, ainda, que o Governo apresente de dois em dois anos à Assembleia da República um relatório sobre o estado do ordenamento do território, no qual é feito o balanço da execução do programa nacional da política de ordenamento do território e são discutidos os princípios orientadores e as formas de articulação das políticas sectoriais com incidência territorial.*

*É assim crucial garantir sistemas e dispositivos eficientes de produção e difusão do conhecimento sobre o ordenamento e o desenvolvimento do território.*

## MEDIDAS PRIORITÁRIAS

1. Criar o Observatório do Ordenamento do Território e do Urbanismo como estrutura responsável pelo acompanhamento e avaliação das dinâmicas territoriais e dos instrumentos de gestão territorial (2007-2008).
2. Criar um portal electrónico sobre o ordenamento do território que organize a partilha de informação entre serviços públicos e particulares, incluindo o acesso em linha a todos os planos em vigor (2007-2009).
3. Desenvolver um Sistema Nacional de Exploração e Gestão de Informação Cadastral como instrumento de apoio à administração pública e de melhoria da qualidade dos serviços prestados aos cidadãos e às empresas (2007-2013).
4. Promover o desenvolvimento de infra-estruturas de adensamento da malha geodésica para melhorar a produção de cartografia (2007-2013).
5. Desenvolver o Sistema Nacional de Informação Geográfica (SNIG) e o Sistema Nacional de Informação Territorial (SNIT) (2007-2013).

## 6.2. Renovar e fortalecer as capacidades de gestão territorial

*A boa gestão territorial exige abordagens inovadoras e o respeito pelos seguintes princípios: pertinência e eficácia (resposta às necessidades, com base em objectivos bem definidos e em avaliações adequadas ao nível territorial apropriado); responsabilização (identificação clara das responsabilidades das instituições e prestação de contas); transparência (comunicação activa e linguagem acessível); participação (da concepção à execução, monitorização e avaliação numa perspectiva aberta e abrangente); e coerência (entre as políticas sectoriais e territoriais).*

*Neste quadro, importa prosseguir uma agenda persistente de descentralização de competências, de acordo com o princípio da subsidiariedade, e de simplificação e flexibilização de procedimentos no âmbito das tarefas de planeamento e gestão territorial, sem prejuízo da adequada salvaguarda do interesse público e facilitando a vida aos cidadãos e às empresas.*

*É também fundamental prosseguir uma acção sistemática de actualização, formação e capacitação científica e técnica dos agentes do ordenamento e do desenvolvimento do território aos níveis nacional, regional e local.*

### MEDIDAS PRIORITÁRIAS

1. Actualizar e simplificar a base jurídica e os procedimentos administrativos com repercussão no ordenamento do território e no urbanismo, promovendo a sua eficiência e a melhor articulação entre as várias entidades públicas envolvidas (2007-2008).
2. Simplificar o relacionamento dos cidadãos com as entidades com competência no licenciamento de projectos com impacte territorial, através da concentração dos serviços de atendimento e de processamento numa óptica de balcão único (2007-2009).
3. Reforçar as competências municipais em matéria de ordenamento do território, responsabilizando as Autarquias pela qualidade dos planos, pela sua conformidade com os instrumentos territoriais de ordem superior e pela sua execução em tempo útil (2007-2008).
4. Valorizar o papel das CCDR, no território continental, no acompanhamento das competências exercidas pelos municípios e na promoção de estratégias concertadas de desenvolvimento às escalas regional e sub-regional (2007-2013).
5. Reforçar os meios e a capacidade de intervenção das inspecções sectoriais e da Inspeção-Geral do Ambiente e do Ordenamento do Território (IGAOT), em particular, para que esta possa assegurar com eficácia o acompanhamento e a avaliação do cumprimento da legalidade nos domínios do ambiente e do ordenamento do território, designadamente em relação à salvaguarda do património e dos recursos naturais, dos meios e recursos hídricos, da zona costeira e do domínio público marítimo (2007-2013).
6. Desenvolver um programa coerente de actualização e formação especializada no domínio do ordenamento do território e do urbanismo dirigido prioritariamente aos agentes da administração pública desconcentrada e das autarquias locais (2007-2013).



---

**6.3. Promover a participação cívica e institucional nos processos de planeamento e desenvolvimento territorial**

---

*O desenvolvimento sustentável dos territórios pressupõe a concertação das vontades das entidades interessadas, através da adopção de metodologias participativas.*

*Os princípios da participação procedimental e da democracia participativa estão consagrados na lei fundamental. A sua concretização deve ser assegurada através do acesso à informação e da intervenção efectiva nos procedimentos de elaboração, execução, avaliação e revisão dos instrumentos de gestão territorial, de modo a reforçar a cidadania activa e a melhorar a qualidade e eficiência desses instrumentos.*

*O direito à participação tem como corolário o direito dos particulares à informação, desde as fases iniciais e em todo o decurso da elaboração dos instrumentos de gestão territorial, de modo a que o processo de decisão reflecta o efectivo interesse público colectivo.*

*Neste processo, o acompanhamento e a cooperação activa das entidades públicas que representam diferentes interesses públicos é igualmente importante para a obtenção de soluções concertadas que aumentem a capacidade de concretização de políticas integradas de desenvolvimento.*

**MEDIDAS PRIORITÁRIAS**

1. Reforçar os mecanismos de acesso à informação no âmbito da elaboração e divulgação dos instrumentos de gestão territorial, nomeadamente através do uso das TIC, com vista a uma maior co-responsabilização e envolvimento da sociedade civil (2007-2008).
2. Integrar os princípios e orientações das Agendas 21 Locais nos instrumentos de gestão territorial e incentivar a cooperação aos níveis local e regional, recorrendo nomeadamente à institucionalização de parcerias, à contratualização e à implementação de Programas de Acção Territorial (2007-2009).
3. Rever os modelos de acompanhamento, participação e concertação previstos no regime jurídico dos instrumentos de gestão territorial, no sentido de garantir o maior envolvimento das entidades públicas e das organizações económicas, sociais, culturais e ambientais desde a fase inicial de definição do conteúdo e das principais opções desses instrumentos (2007-2008).
4. Incentivar a organização e a participação qualificada da sociedade civil na prestação de serviços de interesse geral, promovendo parcerias e redes de base territorial (2007-2013).

---

**6.4. Incentivar comportamentos positivos e responsáveis face ao ordenamento do território**

---

*O ordenamento do território deve ser um instrumento mobilizador da intervenção responsável da sociedade portuguesa nas suas trajectórias de desenvolvimento.*

*Cidadãos bem informados são parte interessada e capacitada para participar nas decisões e na resolução dos problemas do território. Assim, é fundamental promover uma visão actualizada destes problemas, recorrendo ao conhecimento científico e às modernas tecnologias de informação e comunicação e incorporando os temas do ordenamento do território e urbanismo em diversas áreas de ensino e de formação cultural.*

**MEDIDAS PRIORITÁRIAS**

1. Desenvolver acções de sensibilização, educação e mobilização dos cidadãos para uma cultura valorizadora do ordenamento do território, do urbanismo, das paisagens e do património em geral (2007-2013).
2. Introduzir e reforçar nos programas dos vários graus de ensino, desde o ensino básico ao secundário, os princípios orientadores de boas práticas de ordenamento e qualificação do território (2007-2013).
3. Estimular o contributo e a participação dos jovens em acções de ordenamento do território, nomeadamente no quadro do Programa Nacional da Juventude e do Voluntariado Jovem com as necessárias adaptações às Regiões Autónomas (2007-2009).
4. Fomentar a investigação e a inovação na área do ordenamento do território e do urbanismo, nomeadamente através da instituição de bolsas de estudo e prémios especiais (2007-2013).
5. Divulgar boas práticas em ordenamento do território e urbanismo e incentivar a participação em concursos para atribuição de prémios a nível internacional (2007-2013).

### Síntese do âmbito, estrutura e conteúdo do Programa das Políticas

4. Uma vez exposto o sistema de Objectivos Estratégicos, Objectivos Específicos e Medidas que compõem o Programa das Políticas, justifica-se apresentar algumas considerações de síntese sobre o seu âmbito, estrutura e conteúdo.

#### Objectivos Estratégicos

1. *Conservar e valorizar a biodiversidade, os recursos e o património natural, paisagístico e cultural, utilizar de modo sustentável os recursos energéticos e geológicos, e prevenir e minimizar os riscos.*
2. *Reforçar a competitividade territorial de Portugal e a sua integração nos espaços ibérico, europeu, atlântico e global.*
3. *Promover o desenvolvimento policêntrico dos territórios e reforçar as infra-estruturas de suporte à integração e à coesão territoriais.*
4. *Assegurar a equidade territorial no provimento de infra-estruturas e de equipamentos colectivos e a universalidade no acesso aos serviços de interesse geral, promovendo a coesão social.*
5. *Expandir as redes e infra-estruturas avançadas de informação e comunicação e incentivar a sua crescente utilização pelos cidadãos, empresas e administração pública.*
6. *Reforçar a qualidade e a eficiência da gestão territorial, promovendo a participação informada, activa e responsável dos cidadãos e das instituições.*

5. Uma importante característica deste Programa é a grande abrangência do seu campo de acção. Ele abarca os diversos domínios (ambiental, económico, social e cultural) e as várias dimensões (competitividade, coesão, sustentabilidade, qualidade de vida) do ordenamento e do desenvolvimento territorial, e incide sobre todo o leque dos *recursos territoriais*<sup>1</sup> (recursos e valores naturais; áreas agrícolas e florestais; património; redes de acessibilidades, de infra-estruturas e de equipamentos colectivos; sistema urbano; e localização e distribuição das actividades económicas).
6. Esta característica do Programa das Políticas testemunha uma opção fundamental da legislação fundadora da política de ordenamento do território, ao considerar o território um espaço de iniciativa e de coordenação institucional, de exercício de soberania e de desenvolvimento sustentável, que vai por isso para além da noção mais tradicional e restrita do território como quadro físico que importa ordenar. Essa legislação determina também, na senda de preceitos constitucionais, o *dever de ordenar o território* como uma *missão fundamental do Estado e das Autarquias locais*, assegurando a *harmonização dos interesses públicos e a coordenação das intervenções com incidência territorial das várias instituições públicas*.
7. Também relevante, é o facto de o Programa das Políticas do PNPOT incluir um leque de medidas que excede em muito a produção legislativa e a elaboração de planos, ao incluir diversos outros instrumentos de administração e de coordenação de políticas públicas, de execução de projectos e de programas por entidades públicas, e de incentivo ao investimento e a outras acções desenvolvidas por entidades privadas ou em parceria público-privado.

<sup>1</sup> Cf. os artigos 10º a 19º do Decreto-Lei nº. 380/99, de 22 de Setembro.

8. Para caracterizar esta diversidade de instrumentos de política elaborou-se uma matriz de classificação das medidas por tipos de intervenção pública (Anexo I) que constitui um quadro sistemático e calendarizado do conjunto de compromissos governativos assumidos neste âmbito e que se sintetiza em seguida.

Quadro 1 – Medidas Prioritárias por Objectivos Estratégicos e Tipos de Intervenção Pública

Objectivos Estratégicos	N.º de Objectivos Específicos	N.º de Medidas	N.º de Medidas por Tipos de Intervenção Pública <sup>(#)</sup>			
			Legislação	Estratégia Planeamento Regulação	Informação Coordenação Avaliação	Administração Execução Incentivo
1	11	70	9	30	34	39
2	6	27		20		26
3	4	24	2	15	3	12
4	9	45		38	3	38
5	2	11		1	4	11
6	4	20	2	6	13	9
Total	36	197	13	110	57	135

(#) – Apuramento com base na informação do Anexo I. A execução de uma medida pode envolver diversos tipos de intervenção pública, pelo que a soma das colunas 4 a 7 é superior ao número total de medidas apresentado na coluna 3.

### Responsabilidades e coordenação da acção governativa

9. Para se construir um quadro tão abrangente de medidas de política, vinculativo do conjunto das instituições públicas, foi determinante o envolvimento do conjunto do Governo e da Administração Pública, como o será necessariamente na sua execução.
10. Visando clarificar as responsabilidades e as exigências de coordenação institucional para a implementação do Programa das Políticas, apresenta-se no Anexo II uma matriz que indica as grandes Áreas de Acção Governativa envolvidas na prossecução de cada um dos Objectivos Específicos.
11. Em complemento deste aspecto, e também para objectivar a amplitude e a estrutura temática do Programa das Políticas, elaborou-se um quadro que sintetiza a repartição das medidas prioritárias por grandes áreas de acção governativa.

Quadro 2 – Medidas Prioritárias por Grandes Áreas de Acção Governativa

	N.º Medidas	%
Ambiente	20	10
Ordenamento do território e cidades	59	30
Obras públicas, transportes e comunicações	27	14
Agricultura, florestas e desenvolvimento rural	12	6
Desenvolvimento regional, economia e emprego	26	14
Educação, cultura e ciência	20	10
Áreas sociais	16	8
Administração e soberania	17	8
Total	197	100

12. A síntese assim obtida revela de um modo expressivo a amplitude do Programa das Políticas na cobertura das várias vertentes do ordenamento, do desenvolvimento e da coesão territoriais do País, em que se evidenciam naturalmente as áreas de acção institucional com maior incidência e focagem no ordenamento do território.



### 3. DIRECTRIZES PARA OS INSTRUMENTOS DE GESTÃO TERRITORIAL

#### Introdução

1. A execução do Programa Nacional da Política de Ordenamento do Território depende do conjunto de instrumentos de gestão territorial definidos na Lei de Bases da Política de Ordenamento do Território e de Urbanismo.
2. No presente capítulo apresentam-se as orientações específicas que derivam das propostas de intervenção contidas no PNPOT, sistematizando-as de forma a evidenciar o modo como devem ser acolhidas e concretizadas nos diversos instrumentos de gestão territorial (IGT).
3. O capítulo organiza-se em três partes. Em primeiro lugar, salienta-se a importância do PNPOT e o seu papel no enquadramento estratégico dos planos, ao constituir um instrumento de coerência de todo o sistema de gestão territorial. Este enquadramento é especificado através da análise da repercussão do Programa das Políticas nos vários tipos de IGT, com recurso a uma matriz que cruza as medidas prioritárias com as diversas figuras de plano instituídas.
4. Em seguida, apresentam-se orientações para a elaboração de cada tipo de IGT, realçando aspectos genéricos e outros, mais concretos, que resultam directamente das medidas prioritárias. Serão futuramente desenvolvidas regras para a elaboração de normas orientadoras para os Planos Regionais de Ordenamento do Território, em execução directa das directrizes que resultam do PNPOT, as quais, conjugadas com as presentes orientações, devem ser observadas pelas diversas entidades intervenientes nos procedimentos de planeamento.
5. Por fim, referem-se as condições necessárias para o acompanhamento, monitorização e avaliação da implementação do PNPOT.

#### Relação entre o PNPOT e os outros Instrumentos de Gestão Territorial

6. O Programa Nacional da Política de Ordenamento do Território constitui o quadro de referência para o desenvolvimento de um conjunto de instrumentos de gestão territorial que intervêm em domínios temáticos e geográficos mais restritos e que devem desenvolver e concretizar as orientações gerais, nos seus respectivos âmbitos de intervenção.
7. O Relatório do PNPOT traça, em primeiro lugar, um diagnóstico e uma perspectiva da posição de Portugal no Mundo e da Organização, Tendências e Desempenho do Território. Em segundo lugar, procede à avaliação do contexto territorial e define orientações estratégicas para as diversas Regiões e espaços sub-regionais. Por último, o Relatório do PNPOT apresenta a visão estratégica e o modelo territorial orientadores da política de ordenamento do território até 2025, traçando o quadro de referência para os vários IGT. A visão estratégica e o modelo territorial propostos articulam-se com a Estratégia Nacional de Desenvolvimento Sustentável (ENDS), respeitando os mesmos objectivos gerais de desenvolvimento económico, coesão social e protecção ambiental.
8. A visão estratégica apoia-se numa análise prospectiva da evolução do território nacional, identificando desafios e oportunidades, definindo as grandes orientações e as principais opções para o modelo territorial.

9. O modelo territorial do PNPOT é o quadro de referência nacional para a implementação de um conjunto de estratégias nacionais e de planos sectoriais associados, devendo orientar os modelos territoriais que vierem a ser definidos nos âmbitos regional, sub-regional e local.
10. A visão estratégica e o modelo territorial do PNPOT constituem os elementos de referência para a elaboração, alteração ou revisão dos instrumentos de gestão territorial.
11. O Programa das Políticas define os objectivos estratégicos, os objectivos específicos e as medidas prioritárias propostas para a concretização do PNPOT.
12. No capítulo 2 identificaram-se as responsabilidades institucionais que dão suporte à coordenação da acção governativa no cumprimento dos compromissos assumidos no Programa das Políticas.
13. No presente capítulo explicita-se a repercussão do conteúdo do Programa das Políticas nos diversos Instrumentos de Gestão Territorial instituídos pela Lei de Bases do Ordenamento do Território e do Urbanismo, conforme se sintetiza na matriz incluída em Anexo (III – Medidas Prioritárias e IGT). Essa matriz mostra a relação entre as Medidas Prioritárias e os diversos IGT que as podem concretizar ou que serão directamente afectados por elas, assinalando-se apenas o primeiro nível de implementação, ou nível preferencial, não significando que, uma vez implementado nesse nível, a medida não venha a ter repercussões aos outros níveis.
14. Uma leitura geral da matriz revela, em primeiro lugar, a dimensão territorial da implementação do PNPOT, que é dada pela diferenciação do âmbito de intervenção dos diversos instrumentos de planeamento. Constata-se ainda que há uma forte incidência no planeamento de âmbito municipal, o que exigirá um elevado envolvimento e responsabilização das Autarquias Locais no processo de implementação do PNPOT.

## **Orientações para a elaboração dos Instrumentos de Gestão Territorial**

### ***Planos Sectoriais***

15. O Programa das Políticas acolhe e desenvolve orientações e medidas enquadradas por instrumentos de política sectorial com incidência territorial, nomeadamente Planos Sectoriais, de acordo com o princípio da coordenação interna estabelecido na Lei de Bases da Política de Ordenamento do Território e de Urbanismo e no Regime Jurídico dos Instrumentos de Gestão Territorial.
16. No final do capítulo 2, ao analisar-se a estrutura e o conteúdo desse Programa e as inerentes responsabilidades de acção governativa, destacou-se a amplitude e a diversidade dos instrumentos de política sectorial com incidência territorial que o integram (cf. também as sínteses constantes dos Anexo I - Medidas Prioritárias por Tipos de Intervenção Política e do Anexo II – Objectivos Específicos e Domínios de Acção Governativa).
17. Realça-se assim a contribuição do PNPOT enquanto plataforma de encontro e resultado de uma forte concertação de políticas sectoriais com implicação na organização e ocupação do território. As propostas que consubstanciam o Programa das Políticas representam, pois, um comprometimento de diversos actores políticos e institucionais nacionais na prossecução dos objectivos estratégicos estabelecidos, o que confere a segurança e a estabilidade necessárias para o seu desenvolvimento através de outros instrumentos de política com incidência territorial.



***Planos Especiais de Ordenamento do Território***

18. Os regimes específicos de salvaguarda de recursos e valores naturais são estabelecidos nos Planos Especiais de Ordenamento do Território (PEOT), com o objectivo de assegurar a permanência dos sistemas indispensáveis à utilização sustentável do território.
19. Os PEOT devem assumir um compromisso recíproco com as orientações dos planos sectoriais e dos planos regionais. Considerando que prevalecem sobre os planos municipais de ordenamento, devem as suas disposições ser transpostas para os planos directores municipais que assim se constituem como o principal instrumento de gestão territorial de âmbito municipal, facilitando os procedimentos de planeamento e gestão do território municipal.
20. Na matriz incluída no Anexo III (Medidas Prioritárias e IGT) assinalam-se, designadamente, as que se relacionam directamente com a elaboração e implementação dos PEOT, reflectindo a compatibilização das opções destes Planos com as do PNPOT.

***Planos Regionais de Ordenamento do Território***

21. Os princípios, objectivos e orientações consagrados no PNPOT deverão ser desenvolvidos nos vários Planos Regionais de Ordenamento do Território (PROT) que, por sua vez, constituem um quadro de referência estratégico para os PDM. No processo de elaboração e revisão articulada destes três pilares fundamentais do Sistema de Gestão Territorial, em que assenta a política de ordenamento do território e do urbanismo, cabe aos PROT uma posição de charneira fundamental.
22. O significado e as potencialidades dos PROT são ainda significativamente ampliados pela articulação com a revisão dos Planos Directores Municipais (PDM), processo que alarga rapidamente à medida que decorrem mais de 10 anos desde a entrada em vigor dos primeiros planos. Face a uma nova geração de Planos Directores Municipais, que se pretendem mais estratégicos, os PROT devem fornecer um quadro de referência estratégica de longo prazo que permita aos municípios estabelecerem as suas opções de desenvolvimento e definirem regras de gestão territorial compatíveis com o modelo consagrado para a região.
23. Os PROT, além de serem um pilar da política de desenvolvimento territorial, são ainda documentos fundamentais para a definição dos programas de acção das intervenções co-financiadas pelos Fundos Estruturais e de Coesão da União Europeia.
24. Face a este contexto, a existência de PROT em todas as regiões e sob coordenação das comissões de coordenação e desenvolvimento regional é um requisito fundamental do processo de integração e coesão territorial.
25. Os PROT têm como funções principais: definir directrizes para o uso, ocupação e transformação do território, num quadro de opções estratégicas estabelecidas a nível regional; promover no plano regional, a integração das políticas sectoriais e ambientais no ordenamento do território e a coordenação das intervenções; e formular orientações para a elaboração dos PMOT.
26. Cada PROT deve incidir sobre espaços com unidade institucional e caracterizados por níveis significativos de coerência das relações funcionais que se estabelecem quer no seu interior, quer entre o conjunto da área e o exterior. A responsabilidade pela elaboração dos PROT é da competência das comissões de coordenação e desenvolvimento regional (CCDR). Sendo a actual área de intervenção de cada CCDR correspondente a uma Região (NUTS 2), deverão

ser elaborados PROT para cada uma das cinco Regiões: Norte, Centro, Lisboa, Alentejo e Algarve.

27. Nas Regiões Autónomas a responsabilidade pela elaboração dos PROT é da competência dos respectivos Governos Regionais, devendo pelo menos ser elaborado um PROT para cada um dos territórios que integram os arquipélagos.
28. Para a elaboração dos PROT consideram-se dois quadros de referência:
  - a) Enquadramento Estratégico Nacional – conjunto de orientações estabelecidas a nível de estratégias e políticas nacionais, nomeadamente, no Programa Nacional da Política de Ordenamento do Território (PNPOT), na Estratégia Nacional de Desenvolvimento Sustentável (ENDS), na Estratégia Nacional para a Conservação da Natureza e Biodiversidade, bem como nos planos e estratégias sectoriais que estejam formalmente em vigor ou em elaboração;
  - b) Enquadramento Estratégico Regional – contempla orientações estratégicas eventualmente existentes para a Região em documentos independentes ou inseridas noutros instrumentos de planeamento e intervenção, orientações que resultem da coordenação, ao nível regional, das políticas sectoriais e, ainda, disposições constantes dos planos especiais de ordenamento do território que tenham incidência específica na Região.
29. O PROT, enquanto instrumento de planeamento de âmbito regional, tem um papel fundamental na coordenação das políticas sectoriais regionais, pelo que a concertação de interesses e objectivos é um factor crítico de sucesso. Esta concertação deverá envolver directamente as Autarquias Locais, dado que é em sede de planeamento municipal que se concretizarão grande parte das opções do PROT. Deste modo, a elaboração do PROT deverá constituir uma oportunidade para criar um fórum de carácter inter-sectorial e inter-institucional, através do qual a concertação seja assumida desde a fase inicial como um processo contínuo do qual deverá resultar a co-integração de políticas sectoriais e territoriais aplicadas à região.
30. Na matriz incluída no Anexo III (Medidas Prioritárias e IGT) assinalam-se, designadamente, as que se relacionam directamente com a elaboração e implementação dos PROT, evidenciando o modo como as opções do PNPOT se deverão traduzir na sua elaboração e a grande relevância que os PROT assumem no Sistema de Gestão Territorial e na implementação da política de ordenamento do território.

### ***Planos Intermunicipais de Ordenamento do Território***

31. Os Planos Intermunicipais de Ordenamento do Território (PIOT), tendo por objecto a articulação estratégica entre áreas territoriais interdependentes ou com interesses comuns, complementares ou afins situadas em municípios distintos, são um instrumento de gestão territorial adequado a políticas e programas de acção baseados em processos de cooperação intermunicipal.
32. A cooperação intermunicipal é uma referência fortemente presente nas orientações do PNPOT, tanto ao nível do modelo de organização territorial como na definição de objectivos estratégicos de promoção da competitividade territorial, de racionalização da utilização de recursos e de reforço das capacidades de gestão do território.
33. Na matriz incluída no Anexo III (Medidas Prioritárias e IGT) assinalam-se, designadamente, as medidas prioritárias que se relacionam directamente com os PIOT.

### ***Planos Municipais de Ordenamento do Território***

34. O planeamento de nível municipal, da responsabilidade das Autarquias Locais, tem como objectivo definir o regime de uso do solo e a respectiva programação, através de opções próprias de desenvolvimento enquadradas pelas directrizes de âmbito nacional e regional. Os planos municipais de ordenamento do território, de natureza regulamentar, constituem os instrumentos que servem as actividades de gestão territorial do município.
35. Quando têm um carácter estratégico, como é o caso dos Planos Directores Municipais, devem reflectir uma visão integrada do território municipal e a articulação entre os seus diversos elementos estruturantes. Por sua vez, os planos que se destinam a apoiar a gestão urbanística e a ocupação efectiva do solo (Planos de Urbanização e Planos de Pormenor) devem corresponder a um planeamento mais pormenorizado, com localizações precisas. Assim:
  - a) Os Planos Directores Municipais são de elaboração obrigatória para todos os municípios, devendo ser revistos com base numa avaliação da sua execução sempre que as condições sócio-económicas e ambientais se alterem significativamente ou passados dez anos da entrada em vigor. Estes planos devem ter um inequívoco carácter estratégico, definindo o regime de uso do solo e o modelo de organização territorial num quadro de flexibilidade que permita o acompanhamento das dinâmicas perspectivadas para um período de 10 anos;
  - b) Os Planos Directores Municipais são os instrumentos privilegiados para operar a coordenação entre as várias políticas municipais com incidência territorial e a política de ordenamento do território e de urbanismo. É igualmente o instrumento privilegiado para operar a coordenação externa entre as políticas municipais e as políticas nacionais e regionais com incidência territorial;
  - c) Os Planos Directores Municipais devem concentrar todas as disposições necessárias à gestão do território, incluindo as que constam em planos especiais, planos sectoriais e planos regionais de ordenamento do território e devem ser dotados de flexibilidade suficiente para absorverem a evolução previsível a partir das dinâmicas normais em curso;
  - d) Os Planos de Urbanização definem a organização espacial de partes do território, devendo ser elaborados sempre que haja necessidade de estruturar o solo urbano e enquadrar a programação da sua execução;
  - e) Os Planos de Urbanização devem estar associados a uma visão estratégica da cidade e ao reforço do seu papel como pólo integrado num determinado sistema urbano;
  - f) Os Planos de Pormenor definem com detalhe a ocupação de parcelas do território municipal, sendo um instrumento privilegiado para a concretização dos processos de urbanização e revestindo formas e conteúdos adaptáveis aos seus objectivos específicos.
36. A concretização do Programa das Políticas em orientações específicas para a elaboração dos PMOT está traduzida e sintetizada na matriz incluída no Anexo III (Medidas Prioritárias e IGT).

***Programas de Acção Territorial***

37. A coordenação das actuações dos diferentes agentes territoriais exige práticas de gestão territorial, suportadas na aplicação de técnicas e de procedimentos avançados de governança e de negociação, envolvendo as entidades públicas, os interesses privados e os cidadãos.
38. Os Programas de Acção Territorial (PAT) previstos na LBOTDU são instrumentos contratuais de enquadramento das actuações das entidades públicas e privadas, que definem objectivos a atingir em matéria de transformação do território, especificam as acções a realizar pelas entidades envolvidas e estabelecem o escalonamento temporal dos investimentos necessários.
39. No âmbito da execução dos PDM, os PAT devem ser utilizados, tanto no âmbito da colaboração público-público como no âmbito da colaboração público-privado, para enquadrar os investimentos da administração do Estado no território do município, articulando-os com os investimentos municipais que lhes devem ser complementares, e para enquadrar as grandes operações urbanísticas da iniciativa de particulares, articulando-as com os objectivos da política de ordenamento do território e de urbanismo do município.
40. Os PAT devem também ser utilizados para negociar, programar e contratualizar a elaboração de PU e PP, a realização das operações fundiárias necessárias à execução destes planos, a realização de infra-estruturas urbanas e territoriais e de outras obras de urbanização e edificação neles previstas, bem como a implantação de equipamentos públicos e privados de utilização colectiva, fornecendo à condução dessas actuações urbanísticas as necessárias segurança jurídica, programação técnica e transparência.

***Acções de natureza legislativa e administrativa***

41. A concretização das orientações indicadas no número anterior requer algumas acções de natureza legislativa e administrativa que o Governo e a Administração Central devem desenvolver no curto prazo, nomeadamente:
  - Definir, em conformidade com o modelo territorial do PNPO, os critérios gerais de classificação de uso do solo a desenvolver nos PMOT;
  - Elaborar critérios de referência para o estabelecimento de Programas de Acção Territorial;
  - Aperfeiçoar os instrumentos de execução dos planos, promovendo o desenvolvimento das relações contratuais entre os sectores público e privado;
  - Estabelecer novas formas de participação directa dos privados na elaboração e execução dos planos de ordenamento;
  - Definir incentivos à urbanização programada e à requalificação dos espaços urbanos, a desenvolver e concretizar ao nível do planeamento municipal;
  - Definir um sistema de qualidade e certificação do planeamento territorial que promova a qualificação das práticas de ordenamento do território e do urbanismo.

**Acompanhamento, avaliação e revisão do PN POT**

42. Nos termos da Lei de Bases da Política de Ordenamento do Território e Urbanismo (LBOTDU), compete ao Governo submeter à apreciação da Assembleia da República, de dois em dois anos, um relatório sobre o estado do Ordenamento do Território no qual será feito o balanço da execução do PN POT e serão discutidos os princípios orientadores e as formas de articulação das políticas sectoriais com incidência territorial.
43. Este relatório deve reflectir as conclusões do trabalho de acompanhamento, monitorização e avaliação, da responsabilidade do Observatório do Ordenamento do Território e do Urbanismo, incidindo sobre as dinâmicas territoriais em curso, as formas de articulação das políticas sectoriais com incidência territorial e o balanço da sua aplicação, bem como sobre a concretização e adequação dos instrumentos de gestão territorial em vigor.
44. O Observatório do Ordenamento do Território e do Urbanismo deverá articular-se com outras entidades nacionais e internacionais. A articulação com a autoridade estatística nacional (Instituto Nacional de Estatística) e com as CCDR, que deverão promover a criação de observatórios para monitorização da execução dos PROT, é prioritária.
45. Para efeitos do acompanhamento, da monitorização e da regular implementação do PN POT, o Observatório do Ordenamento do Território e do Urbanismo apoiar-se-á num sistema de informação geográfica (SNIT), de responsabilidade da DGOTDU.
46. Igualmente no âmbito do Observatório deverá ser definido um sistema de indicadores, devendo este sistema ser articulado com os sistemas de indicadores da ENDS e do QREN. Este sistema de indicadores deverá estar criado seis meses após a entrada em funcionamento do Observatório.
47. Os resultados da acção de acompanhamento e avaliação desenvolvidos pelo Observatório e da elaboração periódica dos Relatórios sobre o Estado do Ordenamento do Território poderão conduzir:
  - à necessidade de alteração ou revisão do PN POT, em particular quando se verificar um desajustamento do modelo territorial ou das opções estratégicas de desenvolvimento preconizadas para o país;
  - à necessidade de alteração dos instrumentos de gestão territorial;
  - a recomendações sobre a necessidade de melhorar a coordenação e concertação entre políticas territoriais e sectoriais.
48. Será mantida no âmbito da Direcção-Geral do Ordenamento do Território e Desenvolvimento Urbano uma plataforma electrónica de comunicação e partilha de informação sobre a implementação do PN POT, que estimule, dando-lhe continuidade, um processo de participação activa dos cidadãos e das instituições como o que caracterizou o período de discussão pública.



## I – Medidas Prioritárias por Tipo de Intervenção Pública

Objectivos Específicos	Medidas Prioritárias	Intervenção Pública			
		Legislação	Estratégia Planeamento e Regulação	Informação, Coordenação e Avaliação	Administração, Execução e Incentivo
		( <sup>2</sup> )	( <sup>3</sup> )	( <sup>4</sup> )	( <sup>5</sup> )
<b>1.1</b>	<b><i>Desenvolver os sistemas de conhecimento e informação sobre o ambiente e os recursos naturais</i></b>				
	1. Implementar um sistema de indicadores da biodiversidade e a recolha de dados para avaliar e monitorizar os ecossistemas costeiros e marinhos, recorrendo aos contributos inovadores da ciência e tecnologia (2007-2013).			•	
	2. Realizar o levantamento do potencial efectivo e da taxa de renovação natural dos recursos renováveis, incluindo a conclusão do levantamento do potencial energético renovável, e das pressões a que estão sujeitos (2007-2010).			•	
	3. Complementar e aperfeiçoar o Sistema de Informação do Património Natural do ICN sobre o território continental, designadamente através do inventário, cartografia e cadastro de habitats e valores naturais classificados, assim como os sistemas de informação das Regiões Autónomas relativos a aspectos específicos da sua vulnerabilidade e da sua biodiversidade (2007-2013).			•	
	4. Completar e actualizar a cobertura do território continental, com as cartas de solos à escala adequada e com o levantamento do património geológico e mineiro, incluindo a identificação e classificação dos respectivos elementos notáveis (2007-2013).			•	
	5. Avaliar e monitorizar a evolução do estado e qualidade dos solos, numa perspectiva preventiva e de mitigação das ameaças à sua degradação (2007-2013).			•	
	6. Estabelecer e implementar um programa de monitorização do estado químico e ecológico das águas de superfície e do estado químico e quantitativo das águas subterrâneas, incluindo as massas de água classificadas como zonas protegidas, visando o cumprimento dos objectivos ambientais definidos na Lei da Água (2007-2013).			•	
	7. Implementar a recolha de dados para avaliar e monitorizar a fisiografia costeira, em particular as zonas de risco de erosão costeira, e fundamentar as opções para essas áreas e os planos de acção necessários a uma adequada protecção, prevenção e socorro (2007-2013).			•	
	8. Identificar, classificar e conservar os leitos oceânicos profundos, as fontes hidrotermais e o relevo submarino (2007-2013).			•	
	9. Completar a cartografia geoquímica do sistema rocha-solo de todo o território, através do reconhecimento das concentrações de fundo geoquímico do solo (2007-2013).			•	
	10. Completar e actualizar o levantamento geológico na escala de 1:50 000 e identificar e classificar os elementos notáveis do património geológico e mineiro (2007-2013).			•	
	11. Redefinir e densificar a rede básica de recolha de dados da qualidade do ar, especialmente nas áreas urbanas (2007-2008).			•	

(<sup>2</sup>) Lei, Decreto-Lei e outra legislação.(<sup>3</sup>) Estratégias, Instrumentos de Gestão Territorial e outros instrumentos de planeamento ou de regulação.(<sup>4</sup>) Sistemas de informação, monitorização, coordenação e avaliação de políticas públicas.(<sup>5</sup>) Inclui, designadamente, actos de Administração Pública, incluindo acções de inspecção e fiscalização, execução de projectos e acções de desenvolvimento de natureza material ou imaterial por entidades públicas e o apoio ao investimento e a outras acções desenvolvidas por entidades privadas ou em parceria público-privado.

Objectivos Específicos	Medidas Prioritárias	Intervenção Pública			
		Legislação	Estratégia Planeamento e Regulação	Informação, Coordenação e Avaliação	Administração, Execução e Incentivo
<b>1.2</b>	<b><i>Aperfeiçoar e consolidar os regimes, os sistemas e as áreas fundamentais para proteger e valorizar a biodiversidade e os recursos naturais</i></b>				
	1. Rever o regime jurídico da Reserva Ecológica Nacional, actualizando os conceitos, aperfeiçoando os critérios técnicos e permitindo formas de gestão mais eficazes e consentâneas, em articulação com as Administrações Regional e Local, com o objectivo de preservação dos recursos e valores em causa (2007-2008).	•			
	2. Elaborar uma Lei-Quadro de Conservação da Natureza e da Biodiversidade que clarifique o conteúdo, o regime jurídico e os instrumentos da política de conservação da natureza (2007-2008).	•			
	3. Elaborar e implementar os Planos Sectoriais da Rede Natura 2000 e os Planos de Ordenamento das Áreas Protegidas, no território do continente e nas Regiões Autónomas, tendo por objectivo estabelecer as orientações para a gestão territorial dos Sítios de Importância Comunitária e Zonas de Protecção Especial e os usos compatíveis com a salvaguarda dos recursos e dos valores naturais respectivos (2007-2013).		•		•
	4. Instituir medidas de discriminação positiva para os municípios com maior incidência de áreas classificadas integradas na Rede Fundamental de Conservação da Natureza, incluindo as medidas previstas nos Planos de Desenvolvimento e de Ordenamento das Regiões Autónomas (2007-2013).		•		•
	5. Definir nos Planos Regionais de Ordenamento do Território e nos Planos Municipais de Ordenamento do Território as estruturas ecológicas, respectivamente, regionais e municipais, assegurando a sua coerência e compatibilidade (2007-2013).		•		
	6. Reforçar os mecanismos de prevenção e fiscalização do ambiente e, em especial, o Serviço de Protecção da Natureza e do Ambiente da GNR (SEPNA), beneficiando da integração naquela força de segurança do Corpo Nacional da Guarda Florestal, melhorando a eficácia do Corpo dos Vigilantes da Natureza (CVN), no território continental, e as entidades correspondentes nas Regiões Autónomas, impulsionando a cooperação entre as diversas entidades envolvidas (2007-2008).				•
<b>1.3</b>	<b><i>Definir e executar uma Estratégia Nacional de Protecção do Solo</i></b>				
	1. Avaliar e monitorizar a evolução da Reserva Agrícola Nacional (RAN), salvaguardando a conservação e o uso agrícola do solo e as condições favoráveis à sustentabilidade das explorações agrícolas (2007-2008).			•	
	2. Implementar as orientações da Política Agrícola Comum de incentivo às boas práticas de conservação do solo, através do cumprimento das regras de condicionalidade ambiental na execução dos regimes de ajudas directas e do pagamento único e da aplicação do regulamento comunitário de apoio ao desenvolvimento rural (2007-2013).				•
	3. Promover a aplicação do Código de Boas Práticas Agrícolas, com carácter obrigatório nas zonas vulneráveis à poluição de nitratos de origem agrícola, e do Código das Boas Práticas Florestais, em articulação com outras medidas de conservação do solo e de utilização sustentável dos pesticidas (2007-2013).			•	•
	4. Implementar e avaliar o Programa Nacional de Combate à Desertificação (2007-2008).		•	•	•
	5. Definir e executar uma Estratégia Nacional de Geoconservação (2007-2013).		•		•



Objectivos Específicos	Medidas Prioritárias	Intervenção Pública			
		Legislação	Estratégia Planeamento e Regulação	Informação, Coordenação e Avaliação	Administração, Execução e Incentivo
<b>1.4</b>	<b><i>Promover o ordenamento e a gestão sustentável da silvicultura e dos espaços florestais</i></b>				
	1. Executar a Estratégia Nacional para as Florestas, melhorando a competitividade, a eficiência e a sustentabilidade da produção florestal com base, por um lado, na especialização do território segundo a função dominante de produção lenhosa ou do aproveitamento e gestão multifuncional e, por outro, na aplicação do conhecimento científico e na qualificação dos agentes do sector florestal (2007-2013).		•		•
	2. Implementar o Sistema Nacional de Informação sobre Recursos Florestais (SNIRF) e o sistema permanente de Inventário Florestal Nacional e realizar o cadastro florestal (2007-2013).			•	
	3. Implementar os Planos Regionais de Ordenamento Florestal, nomeadamente através da elaboração e aplicação dos Planos de Gestão Florestal, em articulação com os Planos Regionais de Ordenamento do Território, os Planos Municipais de Ordenamento do Território e os diversos de instrumentos de planeamento ambiental e os planos e instrumentos equivalentes nas Regiões Autónomas (2007-2013).		•	•	•
	4. Minimizar os riscos de incêndio, implementando o Plano Nacional de Defesa da Floresta Contra Incêndios (PNDFCI), bem como os Planos Regionais e Municipais de Defesa da Floresta, e reforçando as acções preventivas em particular através do Programa de Sapadores Florestais, no território continental, e executar o Plano da Região Autónoma da Madeira de protecção das florestas contra incêndios (2007-2013).		•	•	•
	5. Integrar os espaços florestais em Zonas de Intervenção Florestal (ZIF), prioritariamente nas áreas de minifúndio ou a recuperar após incêndio, para garantir a escala e as condições necessárias a uma gestão profissional, responsável e economicamente viável (2007-2013).				•
	6. Articular a política de ordenamento e gestão sustentável da floresta com a política energética, aproveitando e organizando a recolha e o transporte dos resíduos florestais (biomassa) como fonte renovável de energia, designadamente para produção de electricidade (2007-2013).		•	•	•
<b>1.5</b>	<b><i>Executar a política de gestão integrada da água</i></b>				
	1. Regulamentar a Lei n.º 58/2005 (Lei da Água), que transpõe para a ordem jurídica interna a Directiva Quadro da Água (Directiva nº 2000/60/CE), estabelecendo, o regime de utilização dos recursos hídricos e o correspondente regime económico e financeiro (2007).	•			
	2. Implementar no território continental as Administrações das Regiões Hidrográficas (ARH) e articular o exercício das suas competências com as das CCDR (2007-2008).			•	•
	3. Implementar e acompanhar o Plano Nacional da Água e os Planos Regionais da Água da Madeira e dos Açores e assegurar a sua revisão até 2010 (2007-2010).		•		•
	4. Elaborar e implementar os Planos de Gestão de Bacia Hidrográfica (PGBH), os Planos de Ordenamento de Bacias Hidrográficas e Lagoas (POBHL) na Região Autónoma dos Açores e os Planos de Ordenamento equivalentes na Região Autónoma da Madeira, assegurando a sua articulação com os outros instrumentos de ordenamento do território (2007-2013).		•		•
	5. Implementar, no território continental, o Plano Nacional de Regadios de forma articulada com as estratégias para a gestão da água definidas no Plano Nacional da Água e nos PGBH (2007-2010).		•	•	•

Objectivos Específicos	Medidas Prioritárias	Intervenção Pública			
		Legislação	Estratégia Planeamento e Regulação	Informação, Coordenação e Avaliação	Administração, Execução e Incentivo
<b>1.6</b>	<b><i>Definir e executar uma política de ordenamento e gestão integrada da zona costeira, nas suas componentes terrestre e marítima</i></b>				
	1. Elaborar e implementar a Estratégia para a Gestão Integrada da Zona Costeira Nacional (2007-2013).		•		•
	2. Definir as bases legais de gestão do litoral, em articulação com os Planos de Ordenamento da Orla Costeira e legislação relativa à água e aos recursos hídricos, que assegurem a preservação, protecção e planeamento coerente e homogéneo desta área (2007-2008).	•			
	3. Elaborar e implementar os Planos de Ordenamento da Orla Costeira, incluindo a avaliação das condições físicas do território e a sua adequação às opções de planeamento e de salvaguarda dos recursos constantes desses instrumentos de gestão territorial (2007-2013).		•		•
	4. Avaliar as situações de ocupação do domínio público marítimo desconformes com a legislação aplicável, repondo a respectiva legalidade, e definir um “espaço litoral tampão” de protecção da zona costeira, no território continental, progressivamente livre de construções fixas (2007-2010).			•	•
	5. Elaborar, regulamentar e implementar os Planos de Ordenamento dos Estuários, no território continental, articulados com os Planos de Gestão de Bacia Hidrográfica e com os Planos de Ordenamento da Orla Costeira (2007-2013).		•	•	•
	6. Executar o Plano Estratégico Nacional para a Pesca e o correspondente Plano Operacional para o Continente e Regiões Autónomas dos Açores e da Madeira, promovendo o desenvolvimento do sector da pesca e das zonas costeiras dependentes desta actividade, e elaborar e implementar planos específicos de ordenamento da actividade de aquicultura (2007-2013).		•		•
<b>1.7</b>	<b><i>Executar a Estratégia Nacional para o Mar</i></b>				
	1. Implementar a Estratégia Nacional para o Mar e promover o aproveitamento do seu potencial estratégico no quadro da execução da Estratégia Nacional de Desenvolvimento Sustentável (2007-2015).		•		•
	2. Implementar a Comissão Interministerial e Assuntos do Mar (CIAM), de forma a promover a articulação e coordenação das entidades intervenientes nos assuntos do mar e a coordenar as contribuições e posições nacionais para a definição de uma política europeia para os assuntos do mar (2007-2008).			•	
	3. Criar e implementar a Rede Nacional de Áreas Marinhas Protegidas e as Redes Regionais de Áreas Marinhas Protegidas dos Arquipélagos dos Açores e da Madeira, definindo as suas condicionantes temporais e territoriais e regulamentando as actividades humanas, de modo a fomentar a conservação da biodiversidade marinha, a produção de recursos piscícolas, tanto pela via da pesca como da aquicultura, e o desenvolvimento sustentável da pesca costeira artesanal (2007-2013).	•		•	•
	4. Desenvolver um Programa Nacional de Investigação para a Conservação e Exploração Sustentável da biodiversidade marinha, nomeadamente os que são objecto de pesca, que articule a acção das diversas instituições e promova a cooperação internacional e o desenvolvimento científico e tecnológico (2007-2013).			•	•
	5. Assegurar a protecção da fronteira marítima e das águas territoriais nacionais, garantindo a eficiência do controlo das áreas vulneráveis e o combate às ameaças sobre a costa portuguesa, através da modernização dos sistemas de segurança e vigilância das actividades marítimas e costeiras, designadamente do Sistema de Vigilância da Orla Costeira (SIVIC), e do reforço da cooperação entre as entidades envolvidas (2007-2008).			•	•

Objectivos Específicos	Medidas Prioritárias	Intervenção Pública			
		Legislação	Estratégia Planeamento e Regulação	Informação, Coordenação e Avaliação	Administração, Execução e Incentivo
<b>1.8</b>	<b><i>Definir e executar uma política de gestão integrada dos recursos geológicos</i></b>				
	1. Actualizar o cadastro e promover a criação de áreas de reserva e áreas cativas para a gestão racional dos recursos geológicos, reforçando a inventariação das potencialidades em recursos geológicos e mantendo um sistema de informação das ocorrências minerais nacionais (2007-2010).		•	•	
	2. Monitorizar e fiscalizar a extracção de recursos geológicos no âmbito da legislação específica do sector extractivo e da avaliação de impacte ambiental e assegurar a logística inversa dos resíduos da exploração mineira e de inertes com respeito pelos valores ambientais (2007-2013).			•	•
	3. Concluir o Programa Nacional de Recuperação de Áreas Extractivas Desactivadas, em execução para as minas e a finalizar na vertente das pedreiras, com incidência no conteúdo dos Planos Regionais de Ordenamento do Território e nos Planos Municipais de Ordenamento do Território (2007-2008).		•		•
	4. Monitorizar as antigas áreas mineiras e de extracção de inertes, após a fase de reabilitação ambiental, designadamente pelo desenvolvimento de sistemas de monitorização e controlo <i>on-line</i> (2007-2013).			•	
<b>1.9</b>	<b><i>Executar a Estratégia Nacional para a Energia e prosseguir a política sustentada para as alterações climáticas</i></b>				
	1. Promover a investigação científica e tecnológica que potencie a utilização sustentada dos recursos energéticos renováveis (2007-2013).				•
	2. Dinamizar uma maior participação das fontes renováveis de energia na produção de electricidade e promover a utilização de tecnologias de captura e fixação de CO <sub>2</sub> de molde a reduzir as emissões de gases com efeito de estufa (GEE) (2007-2013).				•
	3. Simplificar e agilizar os procedimentos de licenciamento das infra-estruturas e equipamentos de produção de energia de fonte renovável, nomeadamente no interface entre a economia e o ambiente com respeito pelos procedimentos ambientais (2007-2008).	•			
	4. Implementar o Programa Nacional para as Alterações Climáticas, nomeadamente através da integração das suas orientações nos instrumentos de gestão territorial (2007-2013).		•		•
	5. Definir um sistema de construção de preços, integrando elementos da economia do carbono (CO <sub>2</sub> ), que incentive a utilização das melhores tecnologias no sentido da eficiência energética e das energias renováveis (2007-2008).		•		•
	6. Desenvolver planos de transportes urbanos sustentáveis, visando reforçar a utilização do transporte público e a mobilidade não motorizada e melhorar a qualidade do ar, nomeadamente em áreas de grande densidade populacional (2007-2013).		•		•
	7. Regular a utilização de veículos em meio urbano, tanto de transporte público como individual, de passageiros ou de mercadorias e mistos, definindo os índices de emissão admissíveis, através de medidas incidentes na aquisição e na utilização (2007-2013).		•		
	8. Promover a certificação ambiental de empresas de transporte público de mercadorias (2007-2010).				•
	9. Promover a qualidade ambiental e a eficiência energética dos edifícios e da habitação, nomeadamente desenvolvendo incentivos à incorporação de soluções de sustentabilidade no processo de construção e de reabilitação e através da revisão do Regulamento das Características de Comportamento Térmico dos Edifícios (RCCTE) e do Regulamento dos Sistemas Energéticos de Climatização dos Edifícios (RSECE) e ainda da implementação do Sistema Nacional de Certificação Energética e da Qualidade do Ar nos Edifícios (2007-2012).	•			•

Objectivos Específicos	Medidas Prioritárias	Intervenção Pública			
		Legislação	Estratégia Planeamento e Regulação	Informação, Coordenação e Avaliação	Administração, Execução e Incentivo
<b>1.10</b>	<b><i>Proteger e valorizar as paisagens e o património cultural</i></b>				
	1. Elaborar e implementar um Programa Nacional de Recuperação e Valorização das Paisagens, implementando a Convenção Europeia da Paisagem e desenvolvendo uma Política Nacional de Arquitectura e da Paisagem, articulando-a com as políticas de ordenamento do território, no sentido de promover e incentivar a qualidade da arquitectura e da paisagem, tanto no meio urbano como rural (2007-2013).		•		
	2. Incentivar os municípios na definição, classificação e gestão de áreas de paisagem protegida (2007-2013).		•		•
	3. Promover a inventariação, classificação e registo patrimonial dos bens culturais, nomeadamente dos valores patrimoniais arqueológicos e geológicos (2007-2013).			•	
	4. Regulamentar a Lei de Bases do Património Cultural, promovendo a articulação com os Instrumentos de Gestão Territorial (2007-2008).	•	•		
<b>1.11</b>	<b><i>Avaliar e prevenir os factores e as situações de risco, e desenvolver dispositivos e medidas de minimização dos respectivos efeitos</i></b>				
	1. Definir uma Estratégia Nacional Integrada para a Prevenção e Redução de Riscos (2007-2008).		•		
	2. Reforçar na Avaliação Estratégica de Impactes de Planos e Programas e na Avaliação de Impacte Ambiental a vertente da avaliação de riscos naturais, ambientais e tecnológicos, em particular dos riscos de acidentes graves envolvendo substâncias perigosas (2007-2103).		•	•	
	3. Definir para os diferentes tipos de riscos naturais, ambientais e tecnológicos, em sede de Planos Regionais de Ordenamento do Território, de Planos Municipais de Ordenamento do Território e de Planos Especiais de Ordenamento do Território e consoante os objectivos e critérios de cada tipo de plano, as áreas de perigosidade, os usos compatíveis nessas áreas, e as medidas de prevenção e mitigação dos riscos identificados (2007-2013).		•	•	
	4. Definir um sistema integrado de circuitos preferenciais para o transporte, armazenagem, eliminação e valorização de resíduos industriais (2007-2008).				•
	5. Elaborar cartas de risco geológico que identifiquem as zonas de vulnerabilidade significativa, incluindo cartas geológico-geotécnicas das principais áreas urbanas, tendo em vista a tomada de decisões que permitam a minimização dos efeitos resultantes dos factores meteorológicos e de natureza geológica (2007-2013).			•	
	6. Criar medidas preventivas e correctivas para as diversas situações de risco geológico, nomeadamente através de legislação com a sua identificação e localização criando uma condicionante legal ao uso do solo, através dos Instrumentos de Gestão Territorial (2007-2013).	•		•	
	7. Reforçar a capacidade de fiscalização e de investigação dos Órgãos de Polícia e o acompanhamento sistemático, através do SEPNA/GNR e das entidades regionais correspondentes, das acções de prevenção, protecção e socorro, e garantir a unidade de planeamento e de comando destas operações através da institucionalização dos Sistemas Integrados das Redes de Emergência e Segurança de Portugal (SIRESP) e de Operações de Protecção e Socorro (SIOPS), da autonomização dos Centros de Operação e Socorro e da definição do sistema de comando operacional e dos sistemas equivalentes nas Regiões Autónomas (2007-2008).				•

Objectivos Específicos	Medidas Prioritárias	Intervenção Pública			
		Legislação	Estratégia Planeamento e Regulação	Informação, Coordenação e Avaliação	Administração, Execução e Incentivo
	8. Desenvolver e aperfeiçoar os Planos de Emergência de base territorial, em articulação com os instrumentos de planeamento municipal, reforçando a capacidade de intervenção de protecção e socorro perante situações de emergência, designadamente nas ocorrências de incêndios florestais ou de matérias perigosas e de catástrofes e acidentes graves, através da criação do Grupo de Intervenção de Protecção e Socorro (GIPS/GNR) e de entidades equivalentes nas Regiões Autónomas, garantindo a preservação de acessibilidades quer para acesso dos meios de socorro quer para evacuação das populações (2007-2009).		•		•
	9. Actualizar e operacionalizar o Plano da Rede Nacional de Aeródromos Secundários e Heliportos e as Redes Regionais equivalentes, enquanto elemento fundamental de apoio à segurança civil e ao combate aos fogos florestais (2007-2013).				•
<b>2.1</b>	<b><i>Afirmar a dimensão atlântica do País, consolidando o papel estratégico das Regiões Autónomas como plataformas intermédias entre o continente europeu e os continentes americano e africano</i></b>				
	1. Promover conexões do ordenamento logístico continental com as Regiões Autónomas, tirando vantagem da sua posição geográfica e das suas infra-estruturas portuárias e aeroportuárias (2007-2013).		•		•
	2. Promover e implementar medidas de minimização das desvantagens da insularidade e da ultraperiferidade, nomeadamente a abertura dos portos e aeroportos a novos operadores, a continuidade e diversificação de ligações eficientes com o exterior, a melhoria da eficácia económica e da qualidade dos serviços portuários e aeroportuários e o desenvolvimento equilibrado da cadeia logística de transportes, com particular atenção aos modos rodoviários e marítimos (2007-2013).		•		•
	3. Desenvolver uma política de transporte marítimo de mercadorias adequada às necessidades das Regiões Autónomas, nomeadamente através de uma melhor distribuição das escalas dos navios e da equiparação dos custos portuários, que permita uma melhor integração daquelas Regiões nas suas áreas geográficas tradicionais (sul da Europa, norte de África, ilhas da Macaronésia) (2007-2013).		•		•
<b>2.2</b>	<b><i>Melhorar os sistemas e infra-estruturas de suporte à conectividade internacional de Portugal no quadro ibérico, europeu, atlântico e global</i></b>				
	1. Construir o Novo Aeroporto Internacional de Lisboa com condições operacionais adequadas em termos de segurança e ambiente, ajustadas ao desenvolvimento dos segmentos de negócios estratégicos de passageiros e carga e à promoção de conexões e interfaces dos transportes aéreos com os transportes terrestres, como forma de garantir uma maior coerência, integração e competitividade ao conjunto das infra-estruturas de transporte, enquanto factor determinante do desenvolvimento económico e social do País, bem como potenciar a inserção do País na rede global de transporte aéreo, através da captação/distribuição de tráfego nas rotas entre a Europa, África e América do Sul (2007-2013).		•		•
	2. Consolidar o papel dos Aeroportos de Sá Carneiro, no Norte, e de Faro e Beja, no Sul, bem como nas Regiões Autónomas, assegurando boas articulações intermodais com as redes de transportes terrestres (2007-2010).		•		•
	3. Implementar uma estratégia de afirmação dos principais portos nacionais, integrando-os nas “auto-estradas do mar” no espaço europeu, e desenvolver, em particular, uma estratégia para os sistemas portuários de Sines, Setúbal, Lisboa e das Regiões Autónomas, afirmando-os como portas atlânticas do Sudoeste Europeu no contexto dos tráfegos marítimos à escala mundial e inserindo os três primeiros num grande corredor rodoviário e ferroviário de acesso a Espanha e ao interior do continente europeu (2007-2013).		•		•

Objectivos Específicos	Medidas Prioritárias	Intervenção Pública			
		Legislação	Estratégia Planeamento e Regulação	Informação, Coordenação e Avaliação	Administração, Execução e Incentivo
	4. Elaborar e implementar um plano de desenvolvimento do Sistema Nacional Marítimo-Portuário no Continente e nas Regiões Autónomas, que oriente as actuações dos organismos sectoriais e das Administrações Portuárias, enquadre os instrumentos de planeamento ao nível local e promova os desenvolvimentos mais reprodutivos e o alargamento de <i>hinterlands</i> em ambiente concorrencial, regulando a exploração comercial de terminais de forma a limitar excessos de poder de mercado (2007-2013).		•		•
	5. Concluir o Plano Director da Rede Ferroviária Nacional, articulando as soluções de alta velocidade nas deslocações internacionais e no eixo Lisboa-Porto-Vigo com a concretização de um plano para a rede convencional, reforçando a interoperabilidade segundo padrões europeus, com destaque para a migração da bitola, eliminando os estrangulamentos à circulação de comboios de passageiros e de mercadorias (2007-2010).		•		•
	6. Promover a integração da rede ferroviária do território continental nas redes ibérica e europeia de passageiros e mercadorias, garantindo a possibilidade de transferência modal da rodovia para a ferrovia e reforçando, assim, a competitividade nacional e o papel de Portugal como plataforma de elevada acessibilidade no espaço europeu e global (2007-2013).		•		•
	7. Promover acções dirigidas aos principais sectores industriais com capacidade e potencial exportador, suscitando ganhos de competitividade nas cadeias logísticas através da introdução de novas tecnologias e consequente adaptação dos procedimentos de gestão (2007-2013).		•		•
	8. Promover a execução, no quadro do actual PRN do território continental, das vias que asseguram as ligações entre Portugal e Espanha, dando prioridade à conclusão da Rede Rodoviária Transeuropeia (2007-2013).		•		•
<b>2.3</b>	<b><i>Reforçar a capacidade de as cidades se afirmarem como motores de internacionalização e desenvolvimento</i></b>				
	1. Desenvolver instrumentos, no âmbito da Política de Cidades, que incentivem as aglomerações urbanas, isoladamente ou em rede, a assumirem uma visão estratégica de longo prazo que lhes garanta um posicionamento diferenciado e competitivo na economia do conhecimento a nível nacional e internacional (2007-2013).				•
	2. Incentivar a elaboração de programas estratégicos que potenciem a competitividade dos principais espaços de internacionalização da economia nacional, com destaque para os Arcos Metropolitanos de Lisboa, do Porto e do Algarve, para o sistema metropolitano do Centro Litoral e para a Madeira (2007-2013).		•		•
	3. Incentivar as cidades a criarem condições atractivas de conectividade e serviços em banda larga, em particular com base na infraestruturação com fibra óptica, que lhes permitam competir e interrelacionarem-se com os principais centros urbanos internacionais (2007-2013).		•		•
	4. Incentivar a constituição e a participação das cidades e das regiões portuguesas em programas e redes de cooperação transeuropeus intensivos em conhecimento (2007-2013).		•		•
<b>2.4</b>	<b><i>Promover pólos regionais de competitividade e qualificar o emprego</i></b>				
	1. Promover acções de incentivo ao desenvolvimento de pólos de competitividade regional baseados em novos factores da economia do conhecimento (2007-2013).				•
	2. Incentivar parcerias locais e implementar mecanismos de contratualização entre o Estado, as Autarquias Locais, as empresas e outros actores urbanos com vista ao desenvolvimento de projectos diferenciadores nos domínios da competitividade e da inovação (2007-2013).		•		•

Objectivos Específicos	Medidas Prioritárias	Intervenção Pública			
		Legislação	Estratégia Planeamento e Regulação	Informação, Coordenação e Avaliação	Administração, Execução e Incentivo
	3. Promover redes de cooperação entre cidades vizinhas, para ganhar massa crítica nos modernos factores de competitividade e estruturar os diversos sistemas urbanos, recorrendo, nomeadamente, à realização de “contratos de aglomeração” entre o Estado e as Autarquias Locais e à constituição de parcerias entre entidades públicas e entre estas e entidades privadas (2007-2013).				•
	4. Promover programas de intervenção de base territorial, em coerência com a estratégia consagrada no Plano Nacional de Emprego, tendo em vista a qualificação do capital humano e o desenvolvimento de actividades mais qualificantes e inovadoras, melhorando a empregabilidade (2007-2013).				•
	5. Desenvolver uma rede nacional de áreas de localização empresarial, em articulação com os programas de desenvolvimento regional e com o sistema de acessibilidades, que diversifiquem os espaços de acolhimento de actividades inovadoras (2007-2013)		•		•
2.5	<b><i>Promover um maior equilíbrio na distribuição territorial da população e assegurar condições de atracção de populações com níveis elevados de qualificação</i></b>				
	1. Promover oportunidades de emprego qualificado em regiões com menor dinamismo económico e social, nomeadamente através do apoio a iniciativas para valorizar actividades criativas, culturais e desportivas, visando atrair estratos populacionais mais jovens e qualificados e proporcionar um maior equilíbrio na distribuição espacial da população (2007-2013).				•
	2. Apoiar a mobilidade residencial através da maior eficiência do mercado de arrendamento privado, da alteração e melhoria dos modelos de gestão do parque de arrendamento público e de uma melhor adequação e flexibilidade nas condições de financiamento para a aquisição de habitação (2007-2010).		•		•
	3. Promover a oferta de equipamentos sociais de apoio às famílias mais jovens, nomeadamente na área da infância, favorecendo a conciliação da vida pessoal, familiar e profissional (2007-2013).				•
	4. Desenvolver uma política integrada de imigração que contemple o acolhimento e a inserção social de imigrantes e que lhes garanta a igualdade de tratamento no acesso aos serviços sociais, à educação, à habitação e ao emprego, respondendo às suas necessidades específicas e envolvendo a sociedade civil (2007-2013).		•		•
2.6	<b><i>Implementar uma estratégia que promova o aproveitamento sustentável do potencial turístico de Portugal às escalas nacional, regional e local</i></b>				
	1. Implementar o Plano Estratégico Nacional de Turismo tendo em vista, nomeadamente, a definição e delimitação das regiões do País com actual especialização turística ou com significativo potencial de desenvolvimento turístico nas suas múltiplas componentes (2007-2013).		•		
	2. Elaborar e implementar ou concretizar as estratégias definidas nos Planos Sectoriais e de Ordenamento Turístico no território continental e nas Regiões Autónomas que definam as linhas orientadoras dos modelos de desenvolvimento pretendidos para as áreas com maiores potencialidades de desenvolvimento turístico (2007-2009).		•		•
	3. Diversificar a oferta estruturada de produtos turísticos numa perspectiva territorial, em particular nos domínios do Turismo no Espaço Rural (TER), cultural e de natureza, potenciando o desenvolvimento de complementaridades sub-regionais e locais, nomeadamente nas Regiões Autónomas (2007-2013).				•

Objectivos Específicos	Medidas Prioritárias	Intervenção Pública			
		Legislação	Estratégia Planeamento e Regulação	Informação, Coordenação e Avaliação	Administração, Execução e Incentivo
<b>3.1</b>	<b><i>Reforçar os centros urbanos estruturantes das regiões, em particular nas regiões menos desenvolvidas</i></b>				
	1. Dar coerência territorial às redes nacionais dos equipamentos estruturantes, nomeadamente nos domínios da cultura, do ensino superior e da investigação, na perspectiva da polivalência e do reforço das cidades de média dimensão (2007-2013).				•
	2. Racionalizar a localização dos serviços da Administração e incentivar a sua qualificação para uma resposta eficiente às empresas e aos cidadãos (2007-2013).				•
	3. Introduzir nos sistemas de apoio ao investimento critérios que favoreçam soluções e actividades inovadoras nos centros urbanos mais dinâmicos das regiões menos desenvolvidas (2007-2013).				•
	4. Racionalizar e qualificar os espaços para implantação e desenvolvimento de actividades económicas, nomeadamente industriais, e garantir o célere licenciamento e implementação das actividades (2007-2013).				•
	5. Introduzir mecanismos incentivadores da cooperação intermunicipal nos instrumentos de financiamento das infra-estruturas e equipamentos locais e nos programas de investimento (2007-2008).				•
<b>3.2</b>	<b><i>Estruturar e desenvolver as redes de infra-estruturas de suporte à acessibilidade e à mobilidade, favorecendo a consolidação de novas centralidades urbanas e de sistemas urbanos mais policêntricos</i></b>				
	1. Rever o desenho institucional dos transportes nas Áreas Metropolitanas, implementando autoridades metropolitanas de transportes e melhorando quer a eficiência e coordenação das políticas de transportes, quer a sua articulação com as políticas do ordenamento do território e do ambiente (2007-2010).		•		
	2. Assegurar no planeamento da Rede Ferroviária de Alta Velocidade do território continental, a articulação com as linhas e serviços do caminho de ferro convencional e com o restante transporte público e, quando se trate de estações localizadas fora dos perímetros urbanos, a ligação à rede rodoviária fundamental (IP e IC) (2007-2013).		•		•
	3. Restringir o apoio do Governo à implantação de estações de camionagem (interfaces rodoviárias) aos casos em que existam planos de mobilidade, permitindo, nomeadamente, uma fácil acessibilidade pedonal e uma articulação eficiente com as carreiras do transporte colectivo urbano existentes (2007-2013).		•		
	4. Rever o PRN no território continental, numa perspectiva de integração no sistema de gestão territorial em vigor (2007-2010).		•		
	5. Promover o investimento na articulação entre a rede rodoviária de nível superior (IP e IC) e as redes de hierarquia inferior, através de vias com características adequadas à função a que se destinam, consolidando uma rede de itinerários regionais e integrando os programas de variantes e circulares a centros urbanos (2007-2010).		•		•
	6. Integrar no planeamento municipal e inter-municipal a dimensão financeira dos sistemas de transportes e de mobilidade, programando os investimentos, os subsídios e a captação de valor junto dos beneficiários indirectos de forma a assegurar a boa gestão e a sustentabilidade da exploração desses sistemas (2007-2013).		•		•
	7. Promover a elaboração de planos de mobilidade intermunicipais que contribuam para reforçar a complementaridade entre centros urbanos vizinhos e para uma maior integração das cidades com o espaço envolvente e que contemplem o transporte acessível para todos (2007-2013).		•		



Objectivos Específicos	Medidas Prioritárias	Intervenção Pública			
		Legislação	Estratégia Planeamento e Regulação	Informação, Coordenação e Avaliação	Administração, Execução e Incentivo
3.3	<b><i>Promover um desenvolvimento urbano mais compacto e policêntrico no Continente, contrariar a construção dispersa, estruturar a urbanização difusa e incentivar o reforço de centralidades intra-urbanas</i></b>				
	1. Rever o quadro legal, para que nas áreas metropolitanas de Lisboa e do Porto e nas aglomerações urbanas de maior dimensão se verifique uma maior articulação entre o desenvolvimento de novas urbanizações e o sistema de transportes, nomeadamente através do condicionamento da aprovação de planos de pormenor e do licenciamento de loteamentos à avaliação dos seus impactes no sistema de mobilidade (2007-2009).	•			
	2. Reforçar a componente estratégica dos Planos Directores Municipais, integrando no seu conteúdo a definição de opções sobre a dimensão e as formas de desenvolvimento urbano mais adequadas aos respectivos territórios (2007-2009).		•		
	3. Definir nos PROT do território continental e das Regiões Autónomas o quadro estratégico de organização dos sistemas regionais de ordenamento do território, designadamente nos domínios ecológico, urbano e das acessibilidades e mobilidade, tendo em conta os objectivos do reforço de centralidades, de um desenvolvimento urbano mais compacto e do controlo e disciplina da dispersão da construção (2007-2008).		•		
	4. Incentivar novas parcerias para o desenvolvimento de programas integrados de reabilitação, revitalização e qualificação das áreas urbanas, reforçar e agilizar o papel das Sociedades de Reabilitação Urbana e rever o enquadramento fiscal e financeiro das operações integradas nestes programas (2007-2009).				•
	5. Introduzir procedimentos de avaliação do impacte territorial da criação de infra-estruturas e equipamentos de uso colectivo, nomeadamente em termos do impacte no crescimento urbano, na mobilidade e no uso eficiente dos recursos (2007-2009).			•	•
	6. Dinamizar a aplicação dos diversos mecanismos de execução dos instrumentos de gestão territorial previstos no Decreto-Lei 380/99, nomeadamente promovendo um urbanismo programado e de parcerias e operações urbanísticas perequativas e com auto-sustentabilidade financeira (2007-2013).		•		
	7. Aperfeiçoar os mecanismos de assumpção por parte dos promotores das externalidades geradas pelas novas urbanizações, quer sobre as infra-estruturas quer sobre a estrutura ecológica (2007-2009).	•	•		
3.4	<b><i>Promover um desenvolvimento rural ajustado à diversidade dos territórios, considerando em especial as necessidades e a especificidade das áreas mais vulneráveis e despovoadas</i></b>				
	1. Executar o Plano Estratégico Nacional de Desenvolvimento Rural para 2007-2013 (PEN 2007-2013) e os correspondentes Programas de Desenvolvimento Rural para o Continente e as Regiões Autónomas, promovendo a competitividade dos sectores agrícola e florestal, a gestão sustentável dos espaços rurais e a dinamização e diversificação económica e social das zonas rurais, contribuindo para reforçar a coesão social e territorial (2007-2013).		•		•
	2. Desenvolver uma rede de centros multi-serviços em zonas rurais de baixa densidade, para prestar serviços de interesse geral às populações, através de uma metodologia assente na proximidade aos beneficiários, no uso de unidades móveis e das tecnologias de comunicação à distância, na integração e polivalência de recursos e na contratualização entre os serviços desconcentrados da administração pública central, as autarquias e outros agentes de desenvolvimento local (2007-2013).				•
	3. Promover, através de um programa de valorização económica mercantil dos recursos endógenos diferenciadores dos territórios, acções integradas e inovadoras, dinamizadas pelos actores de desenvolvimento locais, visando reforçar a competitividade económica e a criação sustentada de emprego nos territórios abrangidos (2007-2013).		•	•	

Objectivos Específicos	Medidas Prioritárias	Intervenção Pública			
		Legislação	Estratégia Planeamento e Regulação	Informação, Coordenação e Avaliação	Administração, Execução e Incentivo
	4. Incentivar parcerias de âmbito urbano-rural para o ordenamento de áreas específicas do território, recorrendo quer aos Programas de Acção Territorial, como instrumentos de coordenação das actuações da autarquias locais e de outros agentes, quer à elaboração e implementação dos Projectos de Intervenção em Espaço Rural (PIER) (2007-2013).		•	•	
	5. Promover o desenvolvimento de soluções inovadoras na organização de sistemas de transportes à escala local (municipal/intermunicipal), no território continental e, com as necessárias adaptações, nos territórios das Regiões Autónomas, incluindo o recurso a frotas de automóveis de gestão centralizada, que assegurem níveis elevados de acessibilidade a todos os grupos da população das áreas rurais (2007-2013).		•		
<b>4.1</b>	<b><i>Promover o ordenamento das redes de educação do pré-escolar, do ensino básico e do secundário, da formação tecnológico/profissionalizante e da educação e formação de adultos, e implementar critérios de racionalidade no ordenamento territorial do ensino superior</i></b>				
	1. Reestruturar e consolidar as redes de educação pré-escolar e de ensino básico, em consonância com as dinâmicas de povoamento e assegurando que a dimensão mínima das escolas seja adequada às necessidades pedagógicas e à eficiência da oferta educativa (2007-2013).		•		•
	2. Reorganizar e valorizar as redes de agrupamentos e de escolas de ensino secundário (geral e tecnológico/profissionalizante) em articulação com a rede de centros de formação profissional, considerando a dinâmica da procura, as necessidades de desenvolvimento do país e o sistema de acessibilidades, com destaque para o transporte público (2007-2013).		•		•
	3. Definir os Territórios Educativos, tendo em vista implementar Programas Educativos Intermunicipais e instituir Conselhos Intermunicipais de Educação e Aprendizagem, com representação das Comunidades Educativas e de outros agentes da sociedade civil, e elaborar a Carta Nacional de Territórios Educativos e as Cartas Educativas respeitantes a cada um desses Territórios (2007-2013).		•		
	4. Incentivar a criação de sistemas integrados de transporte que garantam, em meio rural e nos aglomerados urbanos, a acessibilidade aos estabelecimentos de educação incluindo por parte dos alunos com necessidades especiais no âmbito da mobilidade (2007-2013).		•		•
	5. Avaliar e reestruturar a rede de ensino superior, universitário e politécnico, segundo padrões de referência internacional e respondendo com eficiência aos desafios do desenvolvimento científico e tecnológico e da inovação e competitividade do país, incluindo a captação de novos públicos para o ensino superior, nomeadamente através da inclusão de Cursos de Especialização Tecnológica (2007-2013).		•		•
<b>4.2</b>	<b><i>Desenvolver uma rede nacional de prestação de cuidados de saúde que garanta a universalidade de acesso e racionalize a procura do Serviço Nacional de Saúde (SNS), valorizando os cuidados de saúde primários e a resposta aos grupos mais vulneráveis</i></b>				
	1. Elaborar e implementar o Plano Nacional de Acção Ambiente e Saúde (2007-2010).		•		
	2. Qualificar a investigação em saúde e os recursos humanos, mediante programas de investigação e de formação desenvolvidos à luz das necessidades nacionais e regionais em saúde e dirigidos designadamente aos profissionais e aos serviços de saúde pública locais (2007-2013).				•

Objectivos Específicos	Medidas Prioritárias	Intervenção Pública			
		Legislação	Estratégia Planeamento e Regulação	Informação, Coordenação e Avaliação	Administração, Execução e Incentivo
	3. Elaborar e implementar, com base nas Redes de Referência, um Plano Nacional da Rede Hospitalar e requalificar as Redes de Urgência Geral e Obstétrica, tendo em vista a melhoria da acessibilidade da população a serviços de qualidade e em segurança, adaptando a oferta às evoluções regionais da demografia, da morbilidade e dos sistemas de povoamento e de acessibilidades (2007-2013).		•		•
	4. Dotar a rede de cuidados de saúde primários dos meios e valências necessários a um eficaz desempenho, densificando os equipamentos nas áreas periurbanas de rápido crescimento, e desenvolver Unidades de Saúde Familiares em todo o território nacional, próximas dos cidadãos com garantia de qualidade uniforme e de igualdade de acesso (2007-2013).		•		•
	5. Promover a articulação dos serviços de saúde com as comunidades multi-culturais, garantindo o seu acesso ao sistema de saúde (2007-2013).		•	•	•
	6. Desenvolver parcerias público-públicas ao nível regional e local, em especial com as autarquias, para facilitar o acesso dos cidadãos a cuidados de saúde de proximidade e implementar Serviços Comunitários de Proximidade no apoio integrado aos idosos, particularmente no apoio domiciliário, incentivando o contributo do voluntariado jovem como forma de aproximação geracional e de solidariedade (2007-2013).				•
	7. Desenvolver a Rede de Cuidados Continuados Integrados, adaptando as estruturas de saúde e reformulando os acordos com as Misericórdias e IPSS, em articulação com o MTSS para o território continental e com os organismos competentes das Regiões Autónomas (2007-2013).		•		•
	8. Elaborar a rede nacional de diagnóstico e prestação de cuidados através do uso da informática e telecomunicações e desenvolver a aplicação das novas tecnologias no acesso à prestação de cuidados de saúde primários, sobretudo em meio rural, implementando o conceito de “e-saúde” (2007-2013).		•		•
	9. Garantir a cobertura da totalidade do território continental pelos Centros de Orientação de Doentes Urgentes (CODU) e pelas Viaturas Médicas de Emergência e Reanimação (VMER), consolidar o sistema integrado de transporte secundário devidamente coordenado centralmente e definir uma rede de heliportos e locais de aterragem de emergência devidamente certificados para voos de emergência médica (2007-2013).		•		•
	10. Desenvolver a Rede de Serviços de Saúde Pública, assegurando adequados dispositivos de vigilância sanitária e de protecção da saúde e prevenindo situações de risco (2007-2008).		•		•
<b>4.3</b>	<b><i>Desenvolver programas e incentivar acções que melhorem as condições de habitação, nomeadamente no que se refere aos grupos sociais mais vulneráveis</i></b>				
	1. Elaborar e implementar o Plano Estratégico de Habitação (2007-2013).		•		•
	2. Implementar iniciativas de gestão e dinamização do mercado de arrendamento público, tornando o parque habitacional público mais qualificado, dinâmico e capaz de responder com maior equidade e proximidade às necessidades sociais da população (2007-2009).		•		•
	3. Incentivar o cumprimento de objectivos sociais por parte dos promotores imobiliários, nomeadamente através da afectação a habitação social de uma quota-parte da habitação nova ou a reabilitar ou ainda no âmbito de operações integradas de revitalização urbana (2007-2013).				•
	4. Desenvolver intervenções socio-urbanísticas em territórios que apresentem factores de vulnerabilidade crítica, do ponto de vista urbanístico, económico e social, no sentido da sua qualificação e reinserção urbana, contribuindo para o desenvolvimento de comunidades urbanas sustentáveis (2007-2013).				•

Objectivos Específicos	Medidas Prioritárias	Intervenção Pública			
		Legislação	Estratégia Planeamento e Regulação	Informação, Coordenação e Avaliação	Administração, Execução e Incentivo
	5. Promover a inserção nos instrumentos de planeamento municipal dos objectivos sociais de combate à segregação urbana e de acolhimento e integração dos imigrantes e minorias étnicas, designadamente através da institucionalização dos princípios da diversidade nos modelos de usos e tipologias de habitação (2007-2013).		•		
	6. Concluir o Programa Especial de Realojamento e implementar programas municipais de resposta às graves carências habitacionais, em coerência com os objectivos de equidade social e territorial, reforçando a solução de reabilitação do parque devoluto em relação à construção nova (2007-2013).		•		•
<b>4.4</b>	<b><i>Dinamizar redes de equipamentos colectivos e programas para responder com eficácia às necessidades dos diferentes grupos sociais e das famílias, promovendo a integração dos grupos mais vulneráveis face à pobreza e à exclusão social e garantindo a segurança a todos os cidadãos</i></b>				
	1. Desenvolver um planeamento participado e reforçar a oferta de equipamentos de solidariedade e acção social, por forma a responder com eficácia às necessidades dos diferentes grupos sociais, nomeadamente, da infância e juventude, da população idosa, dos deficientes e de outros grupos vulneráveis, contribuindo para a promoção da equidade, da inclusão social e de uma resposta concertada de apoio às famílias (2007-2013).		•		•
	2. Desenvolver intervenções integradas de base territorial de combate à pobreza e à exclusão social, em parceria Estado, Autarquias e Instituições públicas e privadas, promovendo acções que contribuam para o desenvolvimento e qualificação de grupos excluídos socialmente ou com necessidades de apoio específico, nomeadamente imigrantes (2007-2013).		•	•	•
	3. Reforçar o desenvolvimento das Redes Sociais, através da consolidação e alargamento das parcerias a nível local e do aprofundamento da abordagem estratégica, articulando-as, nomeadamente, com os instrumentos de gestão territorial (2007-2013).		•	•	•
	4. Reforçar a oferta de equipamentos desportivos de base, de forma a promover a função do desporto e da actividade física, quer na melhoria do estado geral de saúde das populações mais vulneráveis, quer na promoção da sua inclusão social, incluindo as pessoas com deficiência ou incapacidade (2007-2013).				•
	5. Ampliar os programas de segurança de proximidade e comunitários por parte das forças de segurança, e desenvolver, em especial, acções de apoio a pessoas com deficiência, idosos, crianças em idade escolar e mulheres vítimas de violência (2007-2009).		•		•
	6. Implementar a construção de novas instalações das Forças de 1ª linha, Postos Territoriais da GNR e Esquadras Tipo A e Tipo B da PSP, e desenvolver a Rede Nacional de Segurança Interna (RNSI) para assegurar a interoperabilidade ao nível informático e de comunicações de todas as Forças de Segurança (2007-2013).				•
<b>4.5</b>	<b><i>Desenvolver uma rede supra-municipal articulada de equipamentos desportivos e de lazer activo que valorize a motricidade, aprofunde a equidade de acesso e qualifique a evolução do sistema urbano</i></b>				
	1. Implementar orientações de ordenamento do território e desenvolver a oferta de equipamentos destinados às actividades de lazer activo e de desporto, no quadro da execução do Plano Nacional de Ordenamento da Rede de Equipamentos Desportivos Estruturantes e da promoção de novas parcerias, com vista a aumentar os índices de actividade física e de prática desportiva da população, incluindo as pessoas com deficiência, e a aumentar o nível e a eficiência de utilização desses equipamentos (2007-2013).		•		•
	2. Elaborar e implementar Cartas Desportivas de âmbito municipal e/ou intermunicipal, que assegurem em cada território desportivo uma oferta racional e com sustentabilidade financeira, aprofundando as complementaridades entre diferentes tipologias de equipamentos e mobilizando a população para a prática desportiva (2007-2008).		•		•

Objectivos Específicos	Medidas Prioritárias	Intervenção Pública			
		Legislação	Estratégia Planeamento e Regulação	Informação, Coordenação e Avaliação	Administração, Execução e Incentivo
	3. Ordenar e regulamentar a utilização dos espaços de prática de desporto de natureza, dentro e fora de Áreas Protegidas, para promover um desenvolvimento consonante com as regras de preservação ambiental (2007-2009).		•		
<b>4.6</b>	<b><i>Dinamizar uma rede de equipamentos culturais que valorize identidades, patrimónios e formas de expressão artística num quadro de aprofundamento da educação para a cultura e de reforço da equidade de acesso e da participação nas actividades culturais</i></b>				
	1. Dar continuidade aos programas de recuperação e expansão da rede de equipamentos culturais (museus, cine-teatros, centros culturais etc.), em parceria com as autarquias e os particulares (2007-2013).		•		•
	2. Apoiar as iniciativas de itinerância cultural, como forma de aproximar a oferta cultural das populações e rendibilizar a rede de equipamentos existentes (2007-2013).				•
	3. Realizar, aos níveis regional e local, Planos Estratégicos de Desenvolvimento Cultural, com envolvimento das autarquias e outros actores sociais pertinentes e onde se articulem os objectivos do desenvolvimento cultural, da coesão social e do ordenamento do território (2007-2013).		•		•
<b>4.7</b>	<b><i>Desenvolver os serviços de abastecimento público de água, e de recolha, tratamento e reutilização de águas residuais e de resíduos, estruturando a gestão na óptica da co-responsabilidade social e melhorando os níveis e a qualidade de atendimento</i></b>				
	1. Implementar a Política Nacional de Resíduos consubstanciada nos Planos Nacionais de Gestão de Resíduos e nos Planos Estratégicos Sectoriais dos Resíduos Sólidos Urbanos (PERSU), dos Resíduos Industriais e dos Resíduos Hospitalares, assegurando a integração das suas orientações nos instrumentos de gestão territorial de âmbito regional, inter-municipal e municipal (2007-2013).		•		•
	2. Executar o Plano Estratégico de Abastecimento de Água e de Saneamento de Águas Residuais (PEAASAR 2007-2013), no território continental, de forma a assegurar o cumprimento dos objectivos de abastecimento de água para consumo humano e de tratamento de águas residuais urbanas, através da realização dos investimentos necessários para servir a generalidade da população portuguesa com elevada qualidade e a preços acessíveis (2007-2013).		•		•
	3. Definir critérios para a elaboração de Planos de Segurança, de Qualidade e Quantidade do recurso Água, aumentando a protecção e monitorização da “Reserva Nacional Estratégica de Água” (elaborar planos de contingência, identificar as origens e as infra-estruturas de armazenamento de água) (2007-2008).		•		
<b>4.8</b>	<b><i>Desenvolver as redes de infra-estruturas, de equipamentos e de serviços de suporte à acessibilidade e à mobilidade, reforçando a segurança, a qualidade de serviço e as condições de equidade territorial e social</i></b>				
	1. Integrar nos planos de infra-estruturas viárias, as questões da segurança dos transportes e da mobilidade de todos os segmentos da população, incentivando o transporte acessível, seja ferroviário (comboio ou metro) seja transporte colectivo rodoviário urbano ou suburbano, e promover a eliminação de barreiras físicas existentes nas infra-estruturas dos transportes ferroviários e rodoviários, facilitando a mobilidade dos cidadãos com deficiência (2007-2013).		•		
	2. Implementar uma Política Metropolitana de Transportes no território continental, como suporte de uma mobilidade sustentada, no quadro da organização e gestão pública do sistema de transportes (2007-2009).		•		

Objectivos Específicos	Medidas Prioritárias	Intervenção Pública			
		Legislação	Estratégia Planeamento e Regulação	Informação, Coordenação e Avaliação	Administração, Execução e Incentivo
	3. Lançar programas para a plena integração física, tarifária e lógica dos sistemas de transportes de passageiros, no território continental e com as necessárias adaptações às Regiões Autónomas, garantindo informação acessível relativa à oferta dos vários modos, particularmente nas grandes aglomerações urbanas, promovendo a intermodalidade (2007-2013).		•		•
	4. Assegurar na revisão dos Planos Directores Municipais que as redes de transporte e mobilidade respondam à sua procura e aos processos de redefinição dos usos do solo, favorecendo a acessibilidade das populações em transporte público aos locais de emprego, aos equipamentos colectivos e serviços de apoio às actividades produtivas, bem como à circulação de mercadorias entre os locais de produção e os de mercado (2007-2010).		•		
	5. Executar os Planos Nacionais de Segurança Rodoviária, visando reduzir para metade em cada período de 10 anos o número de acidentes e mortes rodoviários em Portugal e desenvolver inspecções e auditorias de segurança rodoviária, para todos os projectos de construção e conservação de estradas, sendo essas auditorias realizadas, por entidade independente ou, dentro da mesma entidade, em unidade orgânica distinta da do projecto, visando padrões de segurança europeus (2007-2013).		•		•
<b>4.9</b>	<b><i>Planear e implementar uma rede integrada de serviços de Justiça, definindo a distribuição e implantação geográfica dos equipamentos públicos de Justiça, nomeadamente tribunais, julgados de paz, conservatórias, prisões e centros educativos</i></b>				
	1. Implementar a reforma do Mapa judiciário – rede de tribunais (1ª Instância), promovendo o seu ajustamento ao movimento processual existente através da adopção de uma nova matriz de circunscrição territorial (2007-2009).		•		•
	2. Desenvolver e reforçar a rede de julgados de paz e de centros de mediação e arbitragem, de modo planeado, articulado e complementar com a rede de tribunais, promovendo-se o desenvolvimento de meios alternativos de resolução de litígios (2007-2009).		•		•
	3. Desenvolver os conceitos de mapa de reinserção social, de mapa penitenciário e de rede médico-legal, promovendo-se a disseminação nacional e regional de serviços da Justiça, designadamente através da reformulação/beneficiação e construção dos respectivos equipamentos por todo o país, centros educativos, estabelecimentos prisionais e gabinetes médico-legais (2007-2009).		•		•
	4. Reorganizar e modernizar a rede de balcões das conservatórias, reestruturando todo o sistema dos registos, com o objectivo de prestar um serviço de melhor qualidade, mais célere e mais barato ao cidadão e às empresas (2007-2009).		•		•
<b>5.1</b>	<b><i>Alargar o acesso à Internet de Banda Larga em todo o país e promover uma rápida e efectiva apropriação económica e social das Tecnologias de Informação e Comunicação (TIC)</i></b>				
	1. Harmonizar os custos de acesso e uso das TIC em todo o território nacional e reduzir os custos de acesso à Internet, tendo por referência os valores mais baixos praticados nos outros países da União Europeia (2007-2009).		•		•
	2. Promover o desenvolvimento de redes abertas de banda larga nos centros urbanos das regiões menos desenvolvidas (2007-2013).				•
	3. Promover as infra-estruturas fixas necessárias ao acesso às redes de banda larga no âmbito das diferentes operações urbanísticas (2007-2009).				•
	4. Promover a instalação de pontos de acesso à banda larga em locais públicos, designadamente em terminais de transportes, nas escolas, nas instituições de apoio à juventude, em hospitais e outros equipamentos sociais, e nos locais de alojamento e de actividade turística (2007-2010).				•

Objectivos Específicos	Medidas Prioritárias	Intervenção Pública			
		Legislação	Estratégia Planeamento e Regulação	Informação, Coordenação e Avaliação	Administração, Execução e Incentivo
<b>5.2</b>	<b><i>Promover as TIC como instrumento fundamental de desenvolvimento territorial e de coesão social, generalizando a sua utilização na difusão de informação e na oferta de serviços de interesse público</i></b>				
	1. Promover a colaboração em rede e a partilha de tarefas e conhecimentos com base nas TIC, envolvendo quer associações municipais, empresariais, profissionais e de solidariedade social, quer escolas, entidades do sistema nacional de saúde e outras em torno de projectos de interesse comum (2007-2013).			•	•
	2. Disponibilizar, de forma aberta, a informação detida por entidades públicas como suporte ao desenvolvimento de valor acrescentado pela indústria de conteúdos digitais e estímulo ao seu desenvolvimento e competitividade (2007-2013).			•	•
	3. Incentivar a dinamização de novas actividades ou de novas formas de prestação de serviços no âmbito dos projectos Cidades e Regiões Digitais (2007-2013).				•
	4. Incentivar a criação de Portais Regionais que sejam montra das potencialidades e actividades da região nos diversos domínios, tendo também em consideração as novas tecnologias de acessibilidade para os utilizadores com deficiência (2007-2013).			•	•
	5. Disponibilizar os conteúdos culturais portugueses em formato digital e estimular o desenvolvimento de conteúdos interactivos nas bibliotecas, incluindo um número considerável de obras literárias de utilização fácil para pessoas com deficiência, sobretudo visual (2007-2013).			•	•
	6. Alargar a gama de oferta de serviços colectivos e de interesse público suportados na Internet e na utilização das TIC, por exemplo nos domínios da saúde ou da educação, garantindo o seu acesso nos espaços de baixa densidade (2007-2013).				•
	7. Desenvolver novas actividades e plataformas de inclusão social para idosos com base nas TIC, como forma de adaptação a uma sociedade com uma participação maior de populações de idades mais avançadas (2007-2013).				•
<b>6.1</b>	<b><i>Produzir e difundir o conhecimento sobre o ordenamento e o desenvolvimento do território</i></b>				
	1. Criar o Observatório do Ordenamento do Território e do Urbanismo como estrutura responsável pelo acompanhamento e avaliação das dinâmicas territoriais e dos instrumentos de gestão territorial (2007-2008).		•	•	
	2. Criar um portal electrónico sobre o ordenamento do território que organize a partilha de informação entre serviços públicos e particulares, incluindo o acesso em linha a todos os planos em vigor (2007-2009).			•	
	3. Desenvolver um Sistema Nacional de Exploração e Gestão de Informação Cadastral como instrumento de apoio à administração pública e de melhoria da qualidade dos serviços prestados aos cidadãos e às empresas (2007-2013).			•	
	4. Promover o desenvolvimento de infra-estruturas de adensamento da malha geodésica para melhorar a produção de cartografia (2007-2013).			•	
	5. Desenvolver o Sistema Nacional de Informação Geográfica (SNIG) e o Sistema Nacional de Informação Territorial (SNIT) (2007-2013).			•	

Objectivos Específicos	Medidas Prioritárias	Intervenção Pública			
		Legislação	Estratégia Planeamento e Regulação	Informação, Coordenação e Avaliação	Administração, Execução e Incentivo
<b>6.2</b>	<b><i>Renovar e fortalecer as capacidades de gestão territorial</i></b>				
	1. Actualizar e simplificar a base jurídica e os procedimentos administrativos com repercussão no ordenamento do território e no urbanismo, promovendo a sua eficiência e a melhor articulação entre as várias entidades públicas envolvidas (2007-2008).	•		•	
	2. Simplificar o relacionamento dos cidadãos com as entidades com competência no licenciamento de projectos com impacte territorial, através da concentração dos serviços de atendimento e de processamento numa óptica de balcão único (2007-2009).				•
	3. Reforçar as competências municipais em matéria de ordenamento do território, responsabilizando as Autarquias pela qualidade dos planos, pela sua conformidade com os instrumentos territoriais de ordem superior e pela sua execução em tempo útil (2007-2008).		•		
	4. Valorizar o papel das CCDR, no território Continental, no acompanhamento das competências exercidas pelos municípios e na promoção de estratégias concertadas de desenvolvimento às escalas regional e sub-regional (2007-2013).		•	•	
	5. Reforçar os meios e a capacidade de intervenção das inspecções sectoriais e da Inspecção-Geral do Ambiente e do Ordenamento do Território (IGAOT), em particular, para que esta possa assegurar com eficácia o acompanhamento e a avaliação do cumprimento da legalidade nos domínios do ambiente e do ordenamento do território, designadamente em relação à salvaguarda do património e dos recursos naturais, dos meios e recursos hídricos, da zona costeira e do domínio público marítimo (2007-2013).		•		•
	6. Desenvolver um programa coerente de actualização e formação especializada no domínio do ordenamento do território e do urbanismo dirigido prioritariamente aos agentes da administração pública desconcentrada e das autarquias locais (2007-2013).				•
<b>6.3</b>	<b><i>Promover a participação cívica e institucional nos processos de ordenamento e desenvolvimento territorial</i></b>				
	1. Reforçar os mecanismos de acesso à informação no âmbito da elaboração e divulgação dos instrumentos de gestão territorial, nomeadamente através do uso das TIC, com vista a uma maior co-responsabilização e envolvimento da sociedade civil (2007-2008).			•	•
	2. Integrar os princípios e orientações das Agendas 21 Locais nos instrumentos de gestão territorial e incentivar a cooperação aos níveis local e regional, recorrendo nomeadamente à institucionalização de parcerias, à contratualização e à implementação de Programas de Acção Territorial (2007-2009).		•	•	•
	3. Rever os modelos de acompanhamento, participação e concertação previstos no regime jurídico dos instrumentos de gestão territorial, no sentido de garantir o maior envolvimento das entidades públicas e das organizações económicas, sociais, culturais e ambientais desde a fase inicial de definição do conteúdo e das principais opções desses instrumentos (2007-2008).	•	•	•	
	4. Incentivar a organização e a participação qualificada da sociedade civil na prestação de serviços de interesse geral, promovendo parcerias e redes de base territorial (2007-2013).				•



Objectivos Específicos	Medidas Prioritárias	Intervenção Pública			
		Legislação	Estratégia Planeamento e Regulação	Informação, Coordenação e Avaliação	Administração, Execução e Incentivo
<b>6.4</b>	<b><i>Incentivar comportamentos positivos e responsáveis face ao ordenamento do território</i></b>				
	1. Desenvolver acções de sensibilização, educação e mobilização dos cidadãos para uma cultura valorizadora do ordenamento do território, do urbanismo, das paisagens e do património em geral (2007-2013).				•
	2. Introduzir e reforçar nos programas dos vários graus de ensino, desde o ensino básico ao secundário, os princípios orientadores de boas práticas de ordenamento e qualificação do território (2007-2013).		•		•
	3. Estimular o contributo e a participação dos jovens em acções de ordenamento do território, nomeadamente no quadro do Programa Nacional da Juventude e do Voluntariado Jovem com as necessárias adaptações às Regiões Autónomas (2007-2009).				•
	4. Fomentar a investigação e a inovação na área do ordenamento do território e do urbanismo, nomeadamente através da instituição de bolsas de estudo e prémios especiais (2007-2013).				•
	5. Divulgar boas práticas em ordenamento do território e urbanismo e incentivar a participação em concursos para atribuição de prémios a nível internacional (2007-2013).				•

## II – Objectivos Específicos e Domínios de Acção Governativa <sup>6</sup>

<b>PNPOT – Programa de Acção – Objectivos específicos</b>	<b>Domínios de Acção Governativa / Ministérios</b>
1.1 Desenvolver os sistemas de conhecimento e informação sobre o ambiente e os recursos naturais	MAOTDR MADRP MCTES MDN MEI
1.2 Aperfeiçoar e consolidar os regimes, os sistemas e as áreas fundamentais para proteger e valorizar a biodiversidade e os recursos naturais	MAOTDR MADRP MAI
1.3 Definir e executar uma Estratégia Nacional de Protecção do Solo	MAOTDR MADRP
1.4 Promover o ordenamento e a gestão sustentável da silvicultura e dos espaços florestais	MADRP MAOTDR MAI MEI
1.5 Executar a política de gestão integrada da água	MAOTDR MADRP
1.6 Definir e executar uma política de ordenamento e gestão integrada da orla costeira, nas suas componentes terrestre e marítima	MAOTDR MOPTC MADRP MDN
1.7 Proteger e valorizar o espaço marítimo e os recursos oceânicos	MDN MAOTDR MOPTC MADRP MAI
1.8 Definir e executar uma política de gestão integrada dos recursos geológicos	MEI MAOTDR
1.9 Executar a Estratégia Nacional para a Energia e prosseguir a política sustentada para as alterações climáticas	MEI MAOTDR MOPTC MCTES MADRP
1.10 Proteger e valorizar as paisagens e o património cultural.	MAOTDR MOPTC MC MADRP

<sup>6</sup> Nas Regiões Autónomas, compete aos Órgãos de Governo Próprio a elaboração e aprovação dos Instrumentos de Gestão Territorial Regionais e Autárquicos e ainda o direito de participação em Planos Nacionais que incidam sobre o seu território, pelo que as referências do quadro seguinte aos Ministérios se reportam às correspondentes Secretarias Regionais.

<b>PNPOT – Programa de Acção – Objectivos específicos</b>	<b>Domínios de Acção Governativa / Ministérios</b>
1.11 Avaliar e prevenir os factores e as situações de risco, e desenvolver dispositivos e medidas de minimização dos respectivos efeitos	MAI MAOTDR MCTES MOPTC MS MEI
2.1 Afirmar a dimensão atlântica do País, consolidando o papel estratégico das Regiões Autónomas como plataformas intermédias entre o continente europeu e os continentes americano e africano	MOPTC MAOTDR MAI
2.2 Melhorar os sistemas e infra-estruturas de suporte à conectividade internacional de Portugal no quadro ibérico, europeu, atlântico e global	MOPTC MAOTDR MEI
2.3 Reforçar a capacidade de as cidades se afirmarem como motores de internacionalização e desenvolvimento	MAOTDR MEI MOPTC MCTES MTSS MC
2.4 Promover pólos regionais de competitividade e qualificar o emprego	MEI MAOTDR MTSS MOPTC
2.5 Promover um maior equilíbrio na distribuição territorial da população e assegurar condições de atracção de populações de níveis elevados de qualificação	MAOTDR MAI MTSS MC
2.6 Implementar uma estratégia que promova o aproveitamento sustentável do potencial turístico de Portugal às escalas nacional, regional e local	MEI MAOTDR
3.1 Reforçar os centros urbanos estruturantes das regiões, em particular nos espaços de urbanização difusa e nas regiões menos desenvolvidas	MAOTDR MEI MAI MOPTC
3.2 Estruturar e desenvolver as redes de infra-estruturas de suporte à acessibilidade e à mobilidade, favorecendo a consolidação de novas centralidades urbanas e de sistemas urbanos mais policêntricos.	MOPTC MAOTDR MEI MAI
3.3 Promover um desenvolvimento urbano mais compacto e policêntrico no Continente, contrariar a construção dispersa, estruturar a urbanização difusa e incentivar o reforço de centralidades intra-urbanas	MAOTDR MAI MOPTC
3.4 Promover um desenvolvimento rural ajustado à diversidade dos territórios rurais, considerando em especial as necessidades e a especificidade das áreas mais vulneráveis e despovoadas	MADRP MAOTDR MTSS MOPTC MEI
4.1 Promover o ordenamento das redes de educação do pré-escolar, do ensino básico e do secundário, da formação tecnológico/profissionalizante e da educação e formação de adultos, e implementar critérios de racionalidade no ordenamento territorial do ensino superior	ME MCTES MTSS MAOTDR

<b>PNPOT – Programa de Acção – Objectivos específicos</b>	<b>Domínios de Acção Governativa / Ministérios</b>
4.2 Desenvolver uma rede nacional de prestação de cuidados de saúde que garanta a universalidade de acesso e racionalize a procura do Serviço Nacional de Saúde (SNS), valorizando os cuidados de saúde primários e a resposta aos grupos mais vulneráveis	MS
4.3 Desenvolver programas e incentivar acções que melhorem as condições de habitabilidade, nomeadamente no que se refere aos grupos sociais mais vulneráveis	MAOTDR MOPTC MTSS MEI
4.4 Dinamizar redes de equipamentos colectivos e programas para responder com eficácia às necessidades dos diferentes grupos sociais e das famílias, promovendo a integração dos grupos mais vulneráveis face à pobreza e à exclusão social e garantindo a segurança a todos os cidadãos	MTSS MAI MAOTDR
4.5 Desenvolver uma rede supra-municipal articulada de equipamentos desportivos e de lazer activo que valorize a motricidade, aprofunde a equidade de acesso e qualifique a evolução do sistema urbano	SEJD MOPTC
4.6 Dinamizar uma rede de equipamentos culturais que valorize identidades, patrimónios e formas de expressão artística num quadro de aprofundamento da educação para a cultura e de reforço da equidade de acesso e da participação nas actividades culturais	MC ME MCTES
4.7 Desenvolver os serviços de abastecimento público de água, e de recolha, tratamento e reutilização de águas residuais e de resíduos urbanos, estruturando a gestão na óptica da co-responsabilidade social e melhorando os níveis e a qualidade de atendimento	MAOTDR MS
4.8 Desenvolver as redes de infra-estruturas, de equipamentos e de serviços de suporte à acessibilidade e à mobilidade, reforçando a segurança, a qualidade de serviço e as condições de equidade territorial e social	MAOTDR MOPTC MAI
4.9 Planear e implementar uma rede integrada de serviços de Justiça, definindo a distribuição e implantação geográfica dos equipamentos públicos de Justiça, nomeadamente tribunais, julgados de paz, conservatórias, prisões e centros educativos	MJ
5.1 Alargar o acesso à Internet de Banda Larga em todo o país e promover uma rápida e efectiva apropriação económica e social das Tecnologias de Informação e Comunicação (TIC).	MCTES MOPTC MEI MFAP
5.2 Promover as TIC como instrumento fundamental de desenvolvimento territorial e de coesão social, generalizando a sua utilização na difusão de informação e na oferta de serviços de interesse público	MEI MCTES MFAP
6.1 Produzir e difundir o conhecimento sobre o ordenamento e o desenvolvimento do território	MAOTDR MADRP MAI MFAP MJ
6.2 Renovar e fortalecer as capacidades de gestão territorial	MAOTDR MAI
6.3 Promover a participação cívica e institucional nos processos de ordenamento e desenvolvimento territorial	MAOTDR MAI
6.4 Incentivar comportamentos positivos e responsáveis face ao ordenamento do território	ME MAOTDR

### III – Medidas Prioritárias e Instrumentos de Gestão Territorial

Objectivos Específicos	Medidas Prioritárias	PEOT	PROT	PIOT	PMOT
<b>1.2</b>	<b><i>Aperfeiçoar e consolidar os regimes, os sistemas e as áreas fundamentais para proteger e valorizar a biodiversidade e os recursos naturais</i></b>				
	3. Elaborar e implementar os Planos Sectoriais da Rede Natura 2000 e os Planos de Ordenamento das Áreas Protegidas, no território do continente e nas Regiões Autónomas, tendo por objectivo estabelecer as orientações para a gestão territorial dos Sítios de Importância Comunitária e Zonas de Protecção Especial e os usos compatíveis com a salvaguarda dos recursos e dos valores naturais respectivos (2007-2013).	•			•
	4. Instituir medidas de discriminação positiva para os municípios com maior incidência de áreas classificadas integradas na Rede Fundamental de Conservação da Natureza, incluindo as medidas previstas nos Planos de Desenvolvimento e de Ordenamento das Regiões Autónomas (2007-2013).		•		
	5. Definir nos Planos Regionais de Ordenamento do Território e nos Planos Municipais de Ordenamento do Território as estruturas ecológicas, respectivamente, regionais e municipais, assegurando a sua coerência e compatibilidade (2007-2013).		•		•
<b>1.3</b>	<b><i>Definir e executar uma Estratégia Nacional de Protecção do Solo</i></b>				
	4. Implementar e avaliar o Programa Nacional de Combate à Desertificação (2007-2008).		•		•
<b>1.4</b>	<b><i>Promover o ordenamento e a gestão sustentável da silvicultura e dos espaços florestais</i></b>				
	3. Implementar os Planos Regionais de Ordenamento Florestal, nomeadamente através da elaboração e aplicação dos Planos de Gestão Florestal, em articulação com os Planos Regionais de Ordenamento do Território, os Planos Municipais de Ordenamento do Território e os diversos instrumentos de planeamento ambiental e os planos e instrumentos equivalentes nas Regiões Autónomas (2007-2013).	•	•		•
<b>1.5</b>	<b><i>Executar a política de gestão integrada da água</i></b>				
	4. Elaborar e implementar os Planos de Gestão de Bacia Hidrográfica (PGBH), os Planos de Ordenamento de Bacias Hidrográficas e Lagoas (POBHL) na Região Autónoma dos Açores e os Planos de Ordenamento equivalentes na Região Autónoma da Madeira, assegurando a sua articulação com os outros instrumentos de ordenamento do território (2007-2013).	•	•	•	•
	5. Implementar, no território continental, o Plano Nacional de Regadios de forma articulada com as estratégias para a gestão da água definidas no Plano Nacional da Água e nos PGBH (2007-2010).	•	•	•	•
<b>1.6</b>	<b><i>Definir e executar uma política de ordenamento e gestão integrada da zona costeira, nas suas componentes terrestre e marítima</i></b>				
	1. Elaborar e implementar a Estratégia para a Gestão Integrada da Zona Costeira Nacional (2007-2013).	•	•		•
	3. Elaborar e Implementar os Planos de Ordenamento da Orla Costeira, incluindo a avaliação das condições físicas do território e a sua adequação às opções de planeamento e de salvaguarda dos recursos constantes desses instrumentos de gestão territorial (2007-2013).	•			•
	5. Elaborar, regulamentar e implementar os Planos de Ordenamento dos Estuários, no território continental, articulados com os Planos de Gestão de Bacia Hidrográfica e com os Planos de Ordenamento da Orla Costeira (2007-2013).	•			

Objectivos Específicos	Medidas Prioritárias	PEOT	PROT	PIOT	PMOT
<b>1.8</b>	<b><i>Definir e executar uma política de gestão integrada dos recursos geológicos</i></b>				
	3. Concluir o Programa Nacional de Recuperação de Áreas Extractivas Desactivadas, em execução para as minas e a finalizar na vertente das pedreiras, com incidência no conteúdo dos Planos Regionais de Ordenamento do Território e nos Planos Municipais de Ordenamento do Território (2007-2008).	•			•
<b>1.9</b>	<b><i>Executar a Estratégia Nacional para a Energia e prosseguir a política sustentada para as alterações climáticas</i></b>				
	4. Implementar o Programa Nacional para as Alterações Climáticas, nomeadamente através da integração das suas orientações nos instrumentos de gestão territorial (2007-2013).	•	•	•	•
<b>1.10</b>	<b><i>Proteger e valorizar as paisagens e o património cultural</i></b>				
	1. Elaborar e implementar um Programa Nacional de Recuperação e Valorização das Paisagens, implementando a Convenção Europeia da Paisagem e desenvolvendo uma Política Nacional de Arquitectura e da Paisagem, articulando-a com as políticas de ordenamento do território, no sentido de promover e incentivar a qualidade da arquitectura e da paisagem, tanto no meio urbano como rural (2007-2013).		•		•
	2. Incentivar os municípios na definição, classificação e gestão de áreas de paisagem protegida (2007-2013).		•	•	•
	4. Regulamentar a Lei de Bases do Património Cultural, promovendo a articulação com os Instrumentos de Gestão Territorial (2007-2008).	•	•	•	•
<b>1.11</b>	<b><i>Avaliar e prevenir os factores e as situações de risco, e desenvolver dispositivos e medidas de minimização dos respectivos efeitos</i></b>				
	2. Reforçar na Avaliação Estratégica de Impactes de Planos e Programas e na Avaliação de Impacte Ambiental a vertente da avaliação de riscos naturais, ambientais e tecnológicos, em particular dos riscos de acidentes graves envolvendo substâncias perigosas (2007-2103).	•	•		•
	3. Definir para os diferentes tipos de riscos naturais, ambientais e tecnológicos, em sede de Planos Regionais de Ordenamento do Território, de Planos Municipais de Ordenamento do Território e de Planos Especiais de Ordenamento do Território e consoante os objectivos e critérios de cada tipo de plano, as áreas de perigosidade, os usos compatíveis nessas áreas, e as medidas de prevenção e mitigação dos riscos identificados (2007-2013).	•	•	•	•
<b>2.2</b>	<b><i>Melhorar os sistemas e infra-estruturas de suporte à conectividade internacional de Portugal no quadro ibérico, europeu, atlântico e global</i></b>				
	1. Construir o Novo Aeroporto Internacional de Lisboa com condições operacionais adequadas em termos de segurança e ambiente, ajustadas ao desenvolvimento dos segmentos de negócios estratégicos de passageiros e carga e à promoção de conexões e interfaces dos transportes aéreos com os transportes terrestres, como forma de garantir uma maior coerência, integração e competitividade ao conjunto das infra-estruturas de transporte, enquanto factor determinante do desenvolvimento económico e social do País, bem como potenciar a inserção do País na rede global de transporte aéreo, através da captação/distribuição de tráfego nas rotas entre a Europa, África e América do Sul (2007-2013).		•		•
	2. Consolidar o papel dos Aeroportos de Sá Carneiro, no Norte, e de Faro e Beja, no Sul, bem como nas Regiões Autónomas, assegurando boas articulações intermodais com as redes de transportes terrestres (2007-2010).		•		
	3. Implementar uma estratégia de afirmação dos principais portos nacionais, integrando-os nas “auto-estradas do mar” no espaço europeu, e desenvolver, em particular, uma estratégia para os sistemas portuários de Sines, Setúbal, Lisboa e das Regiões Autónomas, afirmando-os como portas atlânticas do Sudoeste Europeu no contexto dos tráfegos marítimos à escala mundial e inserindo os três primeiros num grande corredor rodoviário e ferroviário de acesso a Espanha e ao interior do continente europeu (2007-2013).		•		

Objectivos Específicos	Medidas Prioritárias	PEOT	PROT	PIOT	PMOT
	5. Concluir o Plano Director da Rede Ferroviária Nacional, articulando as soluções de alta velocidade nas deslocações internacionais e no eixo Lisboa-Porto-Vigo com a concretização de um plano para a rede convencional, reforçando a interoperabilidade segundo padrões europeus, com destaque para a migração da bitola, eliminando os estrangulamentos à circulação de comboios de passageiros e de mercadorias (2007-2010).		•		•
	6. Promover a integração da rede ferroviária do território continental nas redes ibérica e europeia de passageiros e mercadorias, garantindo a possibilidade de transferência modal da rodovia para a ferrovia e reforçando, assim, a competitividade nacional e o papel de Portugal como plataforma de elevada acessibilidade no espaço europeu e global (2007-2013).		•		
	8. Promover a execução, no quadro do actual PRN do território continental, das vias que asseguram as ligações entre Portugal e Espanha, dando prioridade à conclusão da Rede Rodoviária Transeuropeia (2007-2013).		•		•
2.3	<b><i>Reforçar a capacidade de as cidades se afirmarem como motores de internacionalização e desenvolvimento</i></b>				
	2. Incentivar a elaboração de programas estratégicos que potenciem a competitividade dos principais espaços de internacionalização da economia nacional, com destaque para os Arcos Metropolitanos de Lisboa, do Porto e do Algarve, para o sistema metropolitano do Centro Litoral e para a Madeira (2007-2013).		•		
2.4	<b><i>Promover pólos regionais de competitividade e qualificar o emprego</i></b>				
	5. Desenvolver uma rede nacional de áreas de localização empresarial, em articulação com os programas de desenvolvimento regional e com o sistema de acessibilidades, que diversifiquem os espaços de acolhimento de actividades inovadoras (2007-2013).				•
3.2	<b><i>Estruturar e desenvolver as redes de infra-estruturas de suporte à acessibilidade e à mobilidade, favorecendo a consolidação de novas centralidades urbanas e de sistemas urbanos mais policêntricos</i></b>				
	2. Assegurar no planeamento da Rede Ferroviária de Alta Velocidade do território continental, a articulação com as linhas e serviços do caminho de ferro convencional e com o restante transporte público e, quando se trate de estações localizadas fora dos perímetros urbanos, a ligação à rede rodoviária fundamental (IP e IC) (2007-2013).		•		
	4. Rever o PRN no território continental, numa perspectiva de integração no sistema de gestão territorial em vigor (2007-2010).		•		
	5. Promover o investimento na articulação entre a rede rodoviária de nível superior (IP e IC) e as redes de hierarquia inferior, através de vias com características adequadas à função a que se destinam, consolidando uma rede de itinerários regionais e integrando os programas de variantes e circulares a centros urbanos (2007-2010).		•		
	7. Promover a elaboração de planos de mobilidade intermunicipais que contribuam para reforçar a complementaridade entre centros urbanos vizinhos e para uma maior integração das cidades com o espaço envolvente e que contemplem o transporte acessível para todos (2007-2013).			•	
3.3	<b><i>Promover um desenvolvimento urbano mais compacto e policêntrico no Continente, contrariar a construção dispersa, estruturar a urbanização difusa e incentivar o reforço de centralidades intra-urbanas</i></b>				
	2. Reforçar a componente estratégica dos Planos Directores Municipais, integrando no seu conteúdo a definição de opções sobre a dimensão e as formas de desenvolvimento urbano mais adequadas aos respectivos territórios (2007-2009).		•		•

Objectivos Específicos	Medidas Prioritárias	PEOT	PROT	PIOT	PMOT
	3. Definir nos PROT do território continental e das Regiões Autónomas o quadro estratégico de organização dos sistemas regionais de ordenamento do território, designadamente nos domínios ecológico, urbano e das acessibilidades e mobilidade, tendo em conta os objectivos do reforço de centralidades, de um desenvolvimento urbano mais compacto e do controlo e disciplina da dispersão da construção (2007-2008).		•		
	6. Dinamizar a aplicação dos diversos mecanismos de execução dos instrumentos de gestão territorial previstos no Decreto-Lei 380/99, nomeadamente promovendo um urbanismo programado e de parcerias e operações urbanísticas perequativas e com auto-sustentabilidade financeira (2007-2013).				•
	7. Aperfeiçoar os mecanismos de assumpção por parte dos promotores das externalidades geradas pelas novas urbanizações, quer sobre as infra-estruturas quer sobre a estrutura ecológica (2007-2009).				•
<b>3.4</b>	<b><i>Promover um desenvolvimento rural ajustado à diversidade dos territórios, considerando em especial as necessidades e a especificidade das áreas mais vulneráveis e despovoadas</i></b>				
	1. Executar o Plano Estratégico Nacional de Desenvolvimento Rural para 2007-2013 (PEN 2007-2013) e os correspondentes Programas de Desenvolvimento Rural para o Continente e as Regiões Autónomas, promovendo a competitividade dos sectores agrícola e florestal, a gestão sustentável dos espaços rurais e a dinamização e diversificação económica e social das zonas rurais, contribuindo para reforçar a coesão social e territorial (2007-2013).		•		
	4. Incentivar parcerias de âmbito urbano-rural para o ordenamento de áreas específicas do território, recorrendo quer aos Programas de Acção Territorial, como instrumentos de coordenação das actuações da autarquias locais e de outros agentes, quer à elaboração e implementação dos Projectos de Intervenção em Espaço Rural (PIER) (2007-2013).				•
	5. Promover o desenvolvimento de soluções inovadoras na organização de sistemas de transportes à escala local (municipal/intermunicipal), no território continental e, com as necessárias adaptações, nos territórios das Regiões Autónomas, incluindo o recurso a frotas de automóveis de gestão centralizada, que assegurem níveis elevados de acessibilidade a todos os grupos da população das áreas rurais (2007-2013).			•	•
<b>4.1</b>	<b><i>Promover o ordenamento das redes de educação do pré-escolar, do ensino básico e do secundário, da formação tecnológico/profissionalizante e da educação e formação de adultos, e implementar critérios de racionalidade no ordenamento territorial do ensino superior</i></b>				
	1. Reestruturar e consolidar as redes de educação pré-escolar e de ensino básico, em consonância com as dinâmicas de povoamento e assegurando que a dimensão mínima das escolas seja adequada às necessidades pedagógicas e à eficiência da oferta educativa (2007-2013).				•
	2. Reorganizar e valorizar as redes de agrupamentos e de escolas de ensino secundário (geral e tecnológico/profissionalizante) em articulação com a rede de centros de formação profissional, considerando a dinâmica da procura, as necessidades de desenvolvimento do país e o sistema de acessibilidades, com destaque para o transporte público (2007-2013).				•
	3. Definir os Territórios Educativos, tendo em vista implementar Programas Educativos Intermunicipais e instituir Conselhos Intermunicipais de Educação e Aprendizagem, com representação das Comunidades Educativas e de outros agentes da sociedade civil, e elaborar a Carta Nacional de Territórios Educativos e as Cartas Educativas respeitantes a cada um desses Territórios (2007-2013).			•	•



Objectivos Específicos	Medidas Prioritárias	PEOT	PROT	PIOT	PMOT
<b>4.3</b>	<b><i>Desenvolver programas e incentivar acções que melhorem as condições de habitação, nomeadamente no que se refere aos grupos sociais mais vulneráveis</i></b>				
	1. Elaborar e implementar o Plano Estratégico de Habitação (2007-2013).				•
	2. Implementar iniciativas de gestão e dinamização do mercado de arrendamento público, tornando o parque habitacional público mais qualificado, dinâmico e capaz de responder com maior equidade e proximidade às necessidades sociais da população (2007-2009).				•
	5. Promover a inserção nos instrumentos de planeamento municipal dos objectivos sociais de combate à segregação urbana e de acolhimento e integração dos imigrantes e minorias étnicas, designadamente através da institucionalização dos princípios da diversidade nos modelos de usos e tipologias de habitação (2007-2013).				•
	6. Concluir o Programa Especial de Realojamento e implementar programas municipais de resposta às graves carências habitacionais, em coerência com os objectivos de equidade social e territorial, reforçando a solução de reabilitação do parque devoluto em relação à construção nova (2007-2013).				•
<b>4.4</b>	<b><i>Dinamizar redes de equipamentos colectivos e programas para responder com eficácia às necessidades dos diferentes grupos sociais e das famílias, promovendo a integração dos grupos mais vulneráveis face à pobreza e à exclusão social e garantindo a segurança a todos os cidadãos</i></b>				
	1. Desenvolver um planeamento participado e reforçar a oferta de equipamentos de solidariedade e acção social, por forma a responder com eficácia às necessidades dos diferentes grupos sociais, nomeadamente, da infância e juventude, da população idosa, dos deficientes e de outros grupos vulneráveis, contribuindo para a promoção da equidade, da inclusão social e de uma resposta concertada de apoio às famílias (2007-2013).				•
	3. Reforçar o desenvolvimento das Redes Sociais, através da consolidação e alargamento das parcerias a nível local e do aprofundamento da abordagem estratégica, articulando-as, nomeadamente, com os instrumentos de gestão territorial (2007-2013).				•
<b>4.5</b>	<b><i>Desenvolver uma rede supra-municipal articulada de equipamentos desportivos e de lazer activo que valorize a motricidade, aprofunde a equidade de acesso e qualifique a evolução do sistema urbano</i></b>				
	1. Implementar orientações de ordenamento do território e desenvolver a oferta de equipamentos destinados às actividades de lazer activo e de desporto, no quadro da execução do Plano Nacional de Ordenamento da Rede de Equipamentos Desportivos Estruturantes e da promoção de novas parcerias, com vista a aumentar os índices de actividade física e de prática desportiva da população, incluindo as pessoas com deficiência, e a aumentar o nível e a eficiência de utilização desses equipamentos (2007-2013).			•	•
	2. Elaborar e implementar Cartas Desportivas de âmbito municipal e/ou intermunicipal, que assegurem em cada território desportivo uma oferta racional e com sustentabilidade financeira, aprofundando as complementaridades entre diferentes tipologias de equipamentos e mobilizando a população para a prática desportiva (2007-2008).			•	•
	3. Ordenar e regulamentar a utilização dos espaços de prática de desporto de natureza, dentro e fora de Áreas Protegidas, para promover um desenvolvimento consonante com as regras de preservação ambiental (2007-2009).		•		

Objectivos Específicos	Medidas Prioritárias	PEOT	PROT	PIOT	PMOT
<b>4.6</b>	<b><i>Dinamizar uma rede de equipamentos culturais que valorize identidades, patrimónios e formas de expressão artística num quadro de aprofundamento da educação para a cultura e de reforço da equidade de acesso e da participação nas actividades culturais</i></b>				
	1. Dar continuidade aos programas de recuperação e expansão da rede de equipamentos culturais (museus, cine-teatros, centros culturais etc.), em parceria com as autarquias e os particulares (2007-2013).		•	•	•
	3. Realizar, aos níveis regional e local, Planos Estratégicos de Desenvolvimento Cultural, com envolvimento das autarquias e outros actores sociais pertinentes e onde se articulem os objectivos do desenvolvimento cultural, da coesão social e do ordenamento do território (2007-2013).		•	•	•
<b>4.7</b>	<b><i>Desenvolver os serviços de abastecimento público de água, e de recolha, tratamento e reutilização de águas residuais e de resíduos, estruturando a gestão na óptica da co-responsabilidade social e melhorando os níveis e a qualidade de atendimento</i></b>				
	1. Implementar a Política Nacional de Resíduos consubstanciada nos Planos Nacionais de Gestão de Resíduos e nos Planos Estratégicos Sectoriais dos Resíduos Sólidos Urbanos (PERSU), dos Resíduos Industriais e dos Resíduos Hospitalares, assegurando a integração das suas orientações nos instrumentos de gestão territorial de âmbito regional, inter-municipal e municipal (2007-2013).			•	•
	2. Executar o Plano Estratégico de Abastecimento de Água e de Saneamento de Águas Residuais (PEAASAR 2007-2013), no território continental, de forma a assegurar o cumprimento dos objectivos de abastecimento de água para consumo humano e de tratamento de águas residuais urbanas, através da realização dos investimentos necessários para servir a generalidade da população portuguesa com elevada qualidade e a preços acessíveis (2007-2013).				•
	3. Definir critérios para a elaboração de Planos de Segurança, de Qualidade e Quantidade do recurso Água, aumentando a protecção e monitorização da “Reserva Nacional Estratégica de Água” (elaborar planos de contingência, identificar as origens e as infra-estruturas de armazenamento de água) (2007-2008).				•
<b>4.8</b>	<b><i>Desenvolver as redes de infra-estruturas, de equipamentos e de serviços de suporte à acessibilidade e à mobilidade, reforçando a segurança, a qualidade de serviço e as condições de equidade territorial e social</i></b>				
	1. Integrar nos planos de infra-estruturas viárias, as questões da segurança dos transportes e da mobilidade de todos os segmentos da população, incentivando o transporte acessível, seja ferroviário (comboio ou metro) seja transporte colectivo rodoviário urbano ou suburbano, e promover a eliminação de barreiras físicas existentes nas infra-estruturas dos transportes ferroviários e rodoviários, facilitando a mobilidade dos cidadãos com deficiência (2007-2013).				•
	4. Assegurar na revisão dos Planos Directores Municipais que as redes de transporte e mobilidade respondam à sua procura e aos processos de redefinição dos usos do solo, favorecendo a acessibilidade das populações em transporte público aos locais de emprego, aos equipamentos colectivos e serviços de apoio às actividades produtivas, bem como à circulação de mercadorias entre os locais de produção e os de mercado (2007-2010).				•
<b>6.1</b>	<b><i>Produzir e difundir o conhecimento sobre o ordenamento e o desenvolvimento do território</i></b>				
	1. Criar o Observatório do Ordenamento do Território e do Urbanismo como estrutura responsável pelo acompanhamento e avaliação das dinâmicas territoriais e dos instrumentos de gestão territorial (2007-2008).	•	•	•	•

Objectivos Específicos	Medidas Prioritárias	PEOT	PROT	PIOT	PMOT
<b>6.2</b>	<b><i>Renovar e fortalecer as capacidades de gestão territorial</i></b>				
	3. Reforçar as competências municipais em matéria de ordenamento do território, responsabilizando as Autarquias pela qualidade dos planos, pela sua conformidade com os instrumentos territoriais de ordem superior e pela sua execução em tempo útil (2007-2008).				•
	4. Valorizar o papel das CCDR, no território Continental, no acompanhamento das competências exercidas pelos municípios e na promoção de estratégias concertadas de desenvolvimento às escalas regional e sub-regional (2007-2013).		•		•
	5. Reforçar os meios e a capacidade de intervenção das inspecções sectoriais e da Inspeção-Geral do Ambiente e do Ordenamento do Território (IGAOT), em particular, para que esta possa assegurar com eficácia o acompanhamento e a avaliação do cumprimento da legalidade nos domínios do ambiente e do ordenamento do território, designadamente em relação à salvaguarda do património e dos recursos naturais, dos meios e recursos hídricos, da zona costeira e do domínio público marítimo (2007-2013).	•			
<b>6.3</b>	<b><i>Promover a participação cívica e institucional nos processos de ordenamento e desenvolvimento territorial</i></b>				
	2. Integrar os princípios e orientações das Agendas 21 Locais nos instrumentos de gestão territorial e incentivar a cooperação aos níveis local e regional, recorrendo nomeadamente à institucionalização de parcerias, à contratualização e à implementação de Programas de Acção Territorial (2007-2009).		•	•	•
	3. Rever os modelos de acompanhamento, participação e concertação previstos no regime jurídico dos instrumentos de gestão territorial, no sentido de garantir o maior envolvimento das entidades públicas e das organizações económicas, sociais, culturais e ambientais desde a fase inicial de definição do conteúdo e das principais opções desses instrumentos (2007-2008).	•	•	•	•